Lumina copper sac

FICHA DE IDENTIFICACIÓN DE PUNTO DE MONITOREO

Nombre del cuerpo de agua:	Pasivo ambiental. Socavón #2 en Los Sartenes.
Clasificación del cuerpo de agua:	Pasivo ambiental
Código y nombre de la cuenca:	49897 Intercuenca Alto Marañón IV

IDENTIFICACIÓN DEL PUNTO

Código de Punto de Control:	PA-01
Descripción:	Pasivo ambiental #15. Socavón #2 en Los Sartenes (100 m de largo).
Accesibilidad:	Trocha carrozable desde campamento El Galeno.
Representatividad:	Aguas de contacto de pasivo ambiental.
Finalidad del monitoreo:	Vigilancia.
Reconocimiento del entorno:	

UBICACIÓN

Distrito:	Provincia:	Departamento:
Sorochuco	Celendín	Cajamarca

Localidad: Los Sartenes.

Coordenadas UTM (WGS84)

Norte (m)	9229939	Zona	17
Este (m)	798102	Altitud	3787 msnm

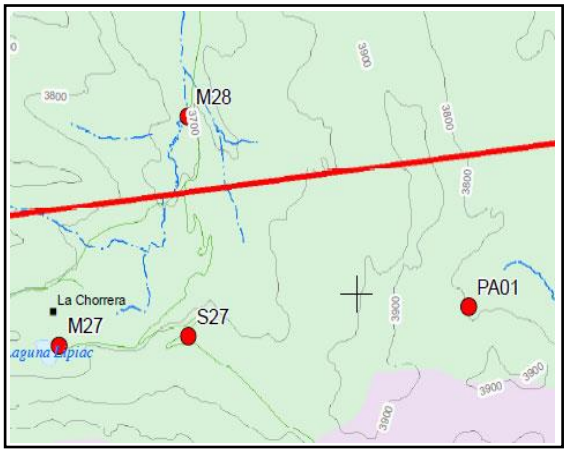

OBSERVACIÓN: No se realizó el muestreo debido a problemas sociales.

Actualizado por: Ing. Cesáreo Cueva
Tec. Octavio Raúl Diaz Gonzales

Lumina copper sac

FICHA DE IDENTIFICACIÓN DE PUNTO DE MONITOREO

Nombre del cuerpo de agua:	Laguna Lipiac.
Clasificación del cuerpo de agua:	Categoría 4
Código y nombre de la cuenca:	49897 Intercuenca Alto Marañón IV

IDENTIFICACIÓN DEL PUNTO

Código de Punto de Control:	M27
Descripción:	Orilla este de la laguna Lipiac.
Accesibilidad:	Trocha carrozable desde campamento El Galeno.
Representatividad:	Laguna Lipiac.
Finalidad del monitoreo:	Vigilancia
Reconocimiento del entorno:	

UBICACIÓN

Distrito:	Provincia:	Departamento:
Sorochuco	Celendín	Cajamarca

Localidad: San Lorenzo de Lipiac.

Coordenadas UTM (WGS84)

Norte (m)	9229721	Zona	17
Este (m)	795919	Altitud	3779 msnm

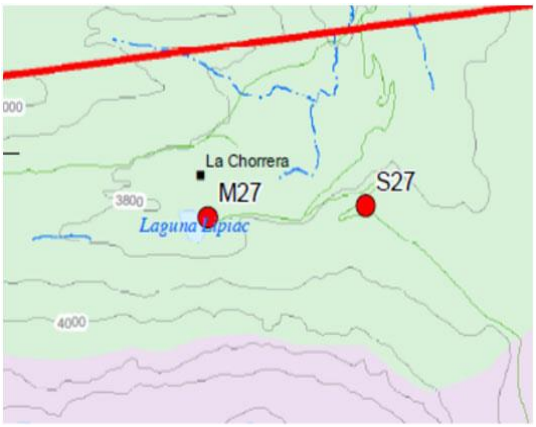

Actualizado por: Ing. Cesáreo Cueva
Tec. Octavio Raúl Diaz Gonzales

Fecha: 25/06/2024

Lumina copper sac

FICHA DE IDENTIFICACIÓN DE PUNTO DE MONITOREO

Nombre del cuerpo de agua:	Quebrada La Chorrera
Clasificación del cuerpo de agua:	Categoría 3
Código y nombre de la cuenca:	49897 Intercuenca Alto Marañón IV.

IDENTIFICACIÓN DEL PUNTO

Código de Punto de Control:	M28
Descripción:	Quebrada La Chorrera, inmediatamente aguas arriba de la escuela local.
Accesibilidad:	Trocha carrozable desde campamento El Galeno.
Representatividad:	Tramo en cuenca media de quebrada La Chorrera.
Finalidad del monitoreo:	Vigilancia
Reconocimiento del entorno:	Aguas arriba de escuela.

UBICACIÓN

Distrito:	Provincia:	Departamento:
Sorochuco	Celendín	Cajamarca

Localidad: La Chorrera.

Coordenadas UTM (WGS84)

Norte (m)	9230865	Zona	17
Este (m)	796550	Altitud	3714 msnm

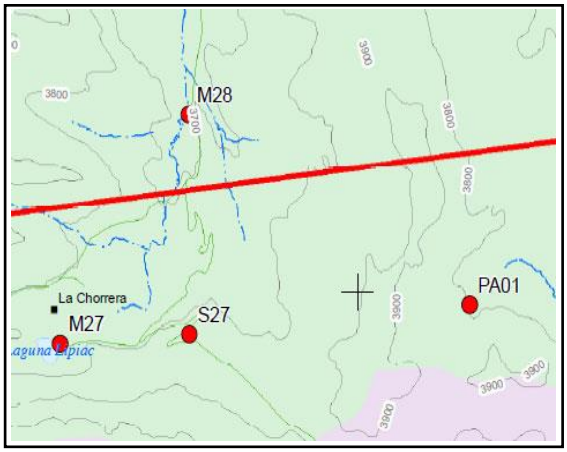

Actualizado por: Ing. Cesáreo Cueva
Tec. Octavio Raúl Diaz Gonzales

Fecha: 25/06/2024

Lumina copper sac

FICHA DE IDENTIFICACIÓN DE PUNTO DE MONITOREO

Nombre del cuerpo de agua:	Laguna Alforjacocha
Clasificación del cuerpo de agua:	Categoría 4
Código y nombre de la cuenca:	49897 Intercuenca Alto Marañón IV.

IDENTIFICACIÓN DEL PUNTO

Código de Punto de Control:	M29
Descripción:	Orilla noreste de la laguna Alforjacocha.
Accesibilidad:	Trocha carrozable desde campamento El Galeno. Luego camino de herradura en ascenso hacia la laguna.
Representatividad:	Laguna Alforjacocha.
Finalidad del monitoreo:	Vigilancia
Reconocimiento del entorno:	

UBICACIÓN

Distrito:	Provincia:	Departamento:
Sorochuco	Celendín	Cajamarca

Localidad: La Chorrera.

Coordenadas UTM (WGS84)

Norte (m)	9231690	Zona	17
Este (m)	794787	Altitud	3778 msnm

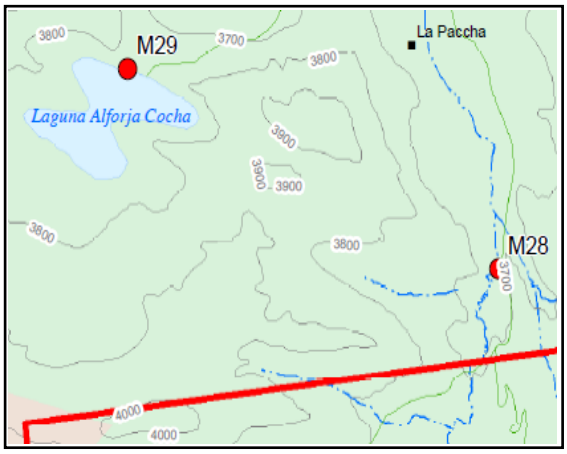

Actualizado por: Ing. Cesáreo Cueva
Tec. Octavio Raúl Diaz Gonzales

Fecha: 25/06/2024

Lumina copper sac

FICHA DE IDENTIFICACIÓN DE PUNTO DE MONITOREO

Nombre del cuerpo de agua:	La Chorrera, tanque de agua para consumo doméstico.
Clasificación del cuerpo de agua:	Categoría 1-A1
Código y nombre de la cuenca:	49897 Intercuenca Alto Marañón IV.

IDENTIFICACIÓN DEL PUNTO

Código de Punto de Control:	S27
Descripción:	Tanque de ACD ubicado en la ladera inferior de la carretera que va de Santa Rosa de Milpo a La Chorrera.
Accesibilidad:	Trocha carrozable desde campamento El Galeno.
Representatividad:	Agua de manantial para consumo doméstico.
Finalidad del monitoreo:	Vigilancia
Reconocimiento del entorno:	

UBICACIÓN

Distrito:	Provincia:	Departamento:
Sorochuco	Celendín	Cajamarca

Localidad: La Chorrera

Coordenadas UTM (WGS84)

Norte (m)	9229795	Zona	17
Este (m)	796607	Altitud	3853 msnm

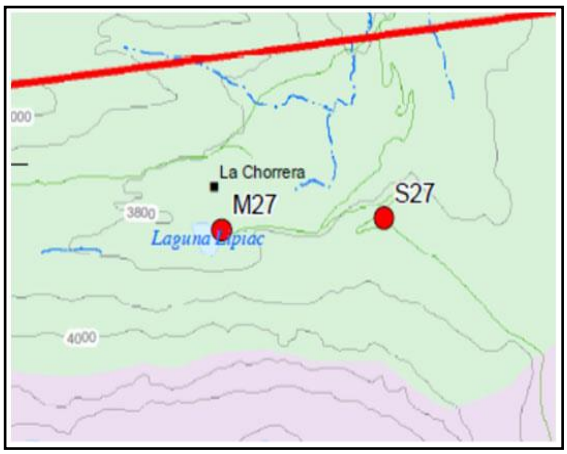

Actualizado por: Ing. Cesáreo Cueva
Tec. Octavio Raúl Diaz Gonzales

Fecha: 25/06/2024

Lumina copper sac

FICHA DE IDENTIFICACIÓN DE PUNTO DE MONITOREO

Nombre del cuerpo de agua:	Quebrada Sartenes
Clasificación del cuerpo de agua:	Categoría 3
Código y nombre de la cuenca:	49897 Intercuenca Alto Marañón IV.

IDENTIFICACIÓN DEL PUNTO

Código de Punto de Control:	SAR-01
Descripción:	Aguas abajo del Pasivo ambiental. Socavón #2 en Los Sartenes
Accesibilidad:	Trocha carrozable desde campamento El Galeno.
Representatividad:	Agua tramo inicial de la quebrada Sartenes.
Finalidad del monitoreo:	Adicional
Reconocimiento del entorno:	

UBICACIÓN

Distrito:	Provincia:	Departamento:
Sorochuco	Celendín	Cajamarca

Localidad: Los Sartenes.

Coordenadas UTM (WGS84)

Norte (m)	9230136	Zona	17
Este (m)	798392	Altitud	3744 msnm

OBSERVACIÓN: No se realizó el muestreo debido a problemas sociales.

Actualizado por: Ing. Cesáreo Cueva
Tec. Octavio Raúl Diaz Gonzales

Fecha: 06/12/2023

Lumina copper sac

FICHA DE IDENTIFICACIÓN DE PUNTO DE MONITOREO

Nombre del cuerpo de agua:	Laguna Lipiac.
Clasificación del cuerpo de agua:	Categoría 4
Código y nombre de la cuenca:	49897 Intercuenca Alto Marañón IV

IDENTIFICACIÓN DEL PUNTO

Código de Punto de Control:	DC-1
Descripción:	Orilla este de la laguna Lipiac, en la misma estación de la M27
Accesibilidad:	Trocha carrozable desde campamento El Galeno.
Representatividad:	Laguna Lipiac.
Finalidad del monitoreo:	Vigilancia
Reconocimiento del entorno:	

UBICACIÓN

Distrito:	Provincia:	Departamento:
Sorochuco	Celendín	Cajamarca

Localidad: San Lorenzo de Lipiac

Coordenadas UTM (WGS84)

Norte (m)	9229721	Zona	17
Este (m)	795919	Altitud	3779 msnm

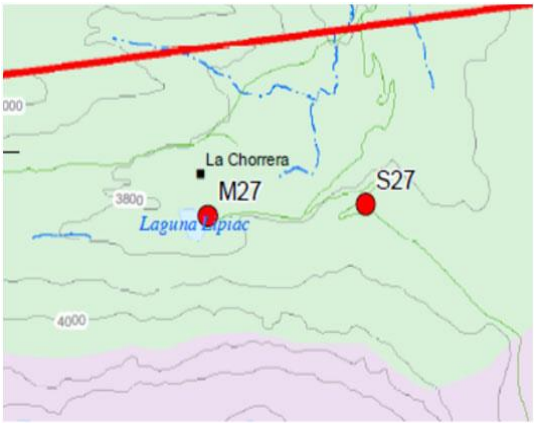

Actualizado por: Ing. Cesáreo Cueva
Tec. Octavio Raúl Diaz Gonzales

Fecha: 25/06/2024