Lumina copper sac

FICHA DE IDENTIFICACIÓN DE PUNTO DE MONITOREO

Nombre del cuerpo de agua:	Manantial en Chamcas (en terreno del Sr. Alcibiades Cabrera)
Clasificación del cuerpo de agua:	Categoría 3
Código y nombre de la cuenca:	49898 Crisnejas

IDENTIFICACION DEL PUNTO

Código de Punto de Control:	S21E
Descripción:	Ubicado en la margen derecha de la quebrada Yanacocha.
Accesibilidad:	Trocha carrozable desde campamento El Galeno
Representatividad:	Manantial en margen derecha de quebrada Yanacocha
Finalidad del monitoreo:	Vigilancia
Reconocimiento del entorno:	Zona de pastizales

UBICACIÓN

Distrito:	Provincia:	Departamento:
La Encañada	Cajamarca	Cajamarca

Localidad: Chamcas

COORDENADAS UTM (WGS84)

Norte (m)	9224768	Zona	17
Este (m)	794768	Altitud	3633 msnm

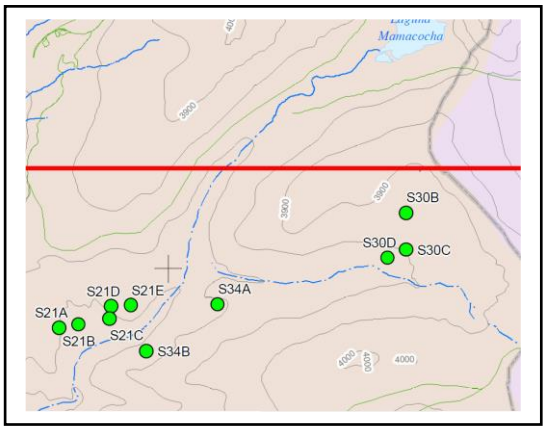

Elaborado: Wilmer Poma

Fecha: 27/06/2022

Lumina copper sac

FICHA DE IDENTIFICACIÓN DE PUNTO DE MONITOREO

Nombre del cuerpo de agua:	Manantial en Chamcas (en terreno del Sr. Esmeregildo Lucano)
Clasificación del cuerpo de agua:	Categoría 3
Código y nombre de la cuenca:	49898 Crisnejas

IDENTIFICACION DEL PUNTO

Código de Punto de Control:	S21D
Descripción:	Ubicado en la margen derecha de la quebrada Yanacocha.
Accesibilidad:	Trocha carrozable desde campamento El Galeno
Representatividad:	Manantial en margen derecha de quebrada Yanacocha
Finalidad del monitoreo:	Vigilancia
Reconocimiento del entorno:	Zona de pastizales

UBICACIÓN

Distrito:	Provincia:	Departamento:
La Encañada	Cajamarca	Cajamarca

Localidad: Chamcas

COORDENADAS UTM (WGS84)

Norte (m)	9224761	Zona	17
Este (m)	794645	Altitud	3626 msnm

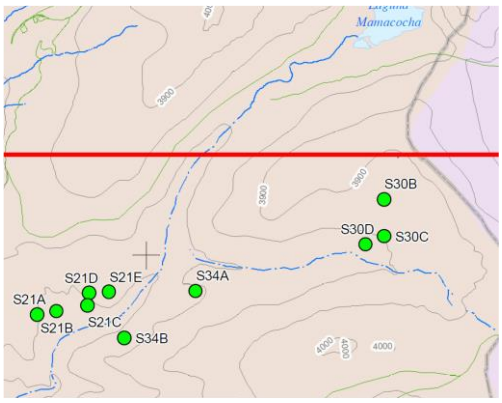

Elaborado: Wilmer Poma

Fecha: 27/06/2022

Lumina copper sac

FICHA DE IDENTIFICACIÓN DE PUNTO DE MONITOREO

Nombre del cuerpo de agua:	Manantial en Chamcas (en terreno del Sr. Esmeregildo Lucano)
Clasificación del cuerpo de agua:	Categoría 3
Código y nombre de la cuenca:	49898 Crisnejas

IDENTIFICACION DEL PUNTO

Código de Punto de Control:	S21C
Descripción:	Ubicado en la margen derecha de la quebrada Yanacocha.
Accesibilidad:	Trocha carrozable desde campamento El Galeno
Representatividad:	Manantial en margen derecha de quebrada Yanacocha
Finalidad del monitoreo:	Vigilancia
Reconocimiento del entorno:	Zona de pastizales

UBICACIÓN

Distrito:	Provincia:	Departamento:
La Encañada	Cajamarca	Cajamarca

Localidad: Chamcas

COORDENADAS UTM (WGS84)

Norte (m)	9224686	Zona	17
Este (m)	794635	Altitud	3598 msnm

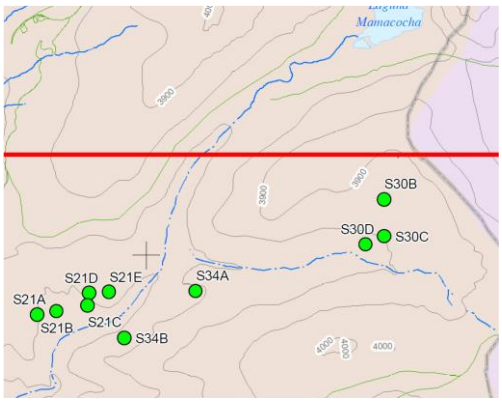

Elaborado: Wilmer Poma

Fecha: 27/06/2022

Lumina copper sac

FICHA DE IDENTIFICACIÓN DE PUNTO DE MONITOREO

Nombre del cuerpo de agua:	Manantial en Chamcas (en terreno de Sra. María Lucano)
Clasificación del cuerpo de agua:	Categoría 3
Código y nombre de la cuenca:	49898 Crisnejas

IDENTIFICACION DEL PUNTO

Código de Punto de Control:	S21B
Descripción:	Ubicado en la margen derecha de la quebrada Yanacocha.
Accesibilidad:	Trocha carrozable desde campamento El Galeno
Representatividad:	Manantial en margen derecha de quebrada Yanacocha
Finalidad del monitoreo:	Vigilancia
Reconocimiento del entorno:	Zona de pastizales

UBICACIÓN

Distrito:	Provincia:	Departamento:
La Encañada	Cajamarca	Cajamarca

Localidad: Chamcas

COORDENADAS UTM (WGS84)

Norte (m)	9224686	Zona	17
Este (m)	794441	Altitud	3575 msnm

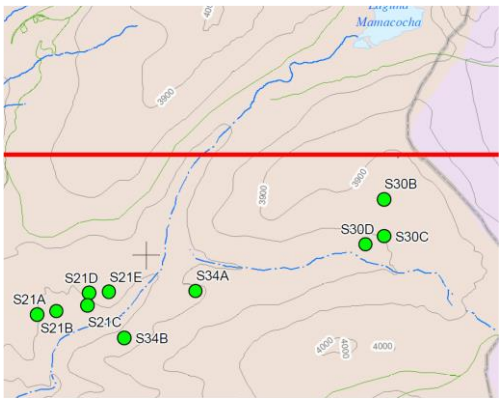

Elaborado: Wilmer Poma

Fecha: 27/06/2022

Lumina copper sac

FICHA DE IDENTIFICACIÓN DE PUNTO DE MONITOREO

Nombre del cuerpo de agua:	Manantial en Chamcas (en terreno del Sr. Elías Palacio Lucano)
Clasificación del cuerpo de agua:	Categoría 3
Código y nombre de la cuenca:	49898 Crisnejas

IDENTIFICACION DEL PUNTO

Código de Punto de Control:	S21A
Descripción:	Ubicado en la margen derecha de la quebrada Yanacocha.
Accesibilidad:	Trocha carrozable desde campamento El Galeno
Representatividad:	Manantial en margen derecha de quebrada Yanacocha
Finalidad del monitoreo:	Vigilancia
Reconocimiento del entorno:	Zona de pastizales

UBICACIÓN

Distrito:	Provincia:	Departamento:
La Encañada	Cajamarca	Cajamarca

Localidad: Chamcas

COORDENADAS UTM (WGS84)

Norte (m)	9224627	Zona	17
Este (m)	794318	Altitud	3627 msnm

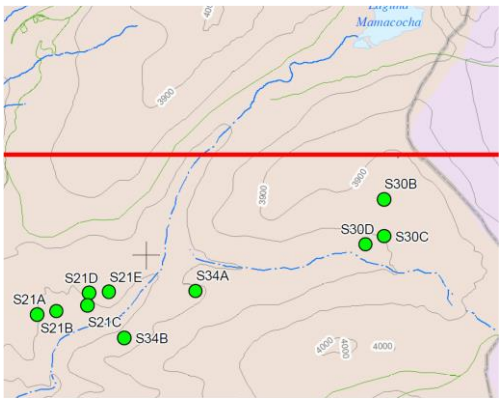

Elaborado: Wilmer Poma

Fecha: 27/06/2022

Lumina copper sac

FICHA DE IDENTIFICACIÓN DE PUNTO DE MONITOREO

Nombre del cuerpo de agua:	Manantial en Chamcas (en terreno de la Sra. Margarita Chavez)
Clasificación del cuerpo de agua:	Categoría 3
Código y nombre de la cuenca:	49898 Crisnejas

IDENTIFICACION DEL PUNTO

Código de Punto de Control:	S20A
Descripción:	Ubicado en la margen derecha de la quebrada Yanacocha.
Accesibilidad:	Trocha carrozable desde campamento El Galeno
Representatividad:	Manantial en margen derecha de quebrada Yanacocha
Finalidad del monitoreo:	Vigilancia
Reconocimiento del entorno:	Zona de pastizales

UBICACIÓN

Distrito:	Provincia:	Departamento:
La Encañada	Cajamarca	Cajamarca

Localidad: Chamcas

COORDENADAS UTM (WGS84)

Norte (m)	9224765	Zona	17
Este (m)	793125	Altitud	3518 msnm

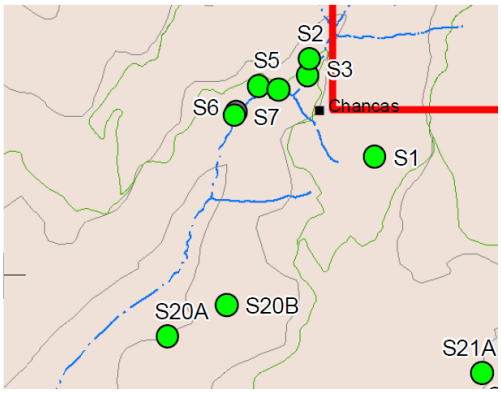

Elaborado: Wilmer Poma

Fecha: 27/06/2022

Lumina copper sac

FICHA DE IDENTIFICACIÓN DE PUNTO DE MONITOREO

Nombre del cuerpo de agua:	Manantial en Chamcas (en terreno del Sr. Genaro Ocas)
Clasificación del cuerpo de agua:	Categoría 3
Código y nombre de la cuenca:	49898 Crisnejas

IDENTIFICACION DEL PUNTO

Código de Punto de Control:	S20B
Descripción:	Ubicado en la margen derecha de la quebrada Yanacocha.
Accesibilidad:	Trocha carrozable desde campamento El Galeno
Representatividad:	Manantial en margen derecha de quebrada Yanacocha
Finalidad del monitoreo:	Vigilancia
Reconocimiento del entorno:	Zona de pastizales

UBICACIÓN

Distrito:	Provincia:	Departamento:
La Encañada	Cajamarca	Cajamarca

Localidad: Chamcas

COORDENADAS UTM (WGS84)

Norte (m)	9224891	Zona	17
Este (m)	793347	Altitud	3547 msnm

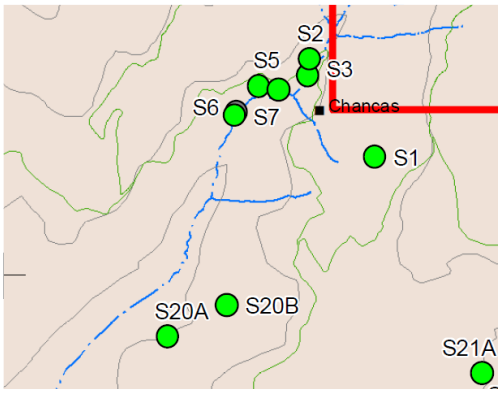

Elaborado: Wilmer Poma

Fecha: 27/06/2022

Lumina copper sac

FICHA DE IDENTIFICACIÓN DE PUNTO DE MONITOREO

Nombre del cuerpo de agua:	Laguna Cama de los Shingos
Clasificación del cuerpo de agua:	Categoría 4
Código y nombre de la cuenca:	49898 Crisnejas

IDENTIFICACION DEL PUNTO

Código de Punto de Control:	M4
Descripción:	Laguna Cama de los Shingos.
Accesibilidad:	Trocha carrozable desde campamento El Galeno
Representatividad:	Laguna Cama de los Shingos
Finalidad del monitoreo:	Vigilancia
Reconocimiento del entorno:	-

UBICACIÓN

Distrito:	Provincia:	Departamento:
La Encañada	Cajamarca	Cajamarca

Localidad: Chamcas

COORDENADAS UTM (WGS84)

Norte (m)	9228060	Zona	17
Este (m)	795021	Altitud	3968 msnm

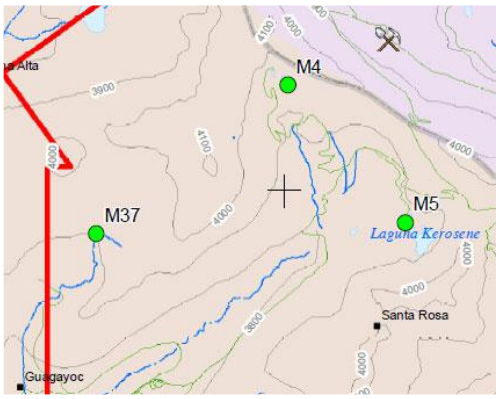

Elaborado: Wilmer Poma

Fecha: 28/06/2022

Lumina copper sac

FICHA DE IDENTIFICACIÓN DE PUNTO DE MONITOREO

Nombre del cuerpo de agua:	Laguna Kerosene
Clasificación del cuerpo de agua:	Categoría 4
Código y nombre de la cuenca:	49898 Crisnejas

IDENTIFICACION DEL PUNTO

Código de Punto de Control:	M4
Descripción:	Orilla noroeste de la laguna Kerosene
Accesibilidad:	Trocha carrozable desde campamento El Galeno
Representatividad:	Laguna Kerosene
Finalidad del monitoreo:	Vigilancia
Reconocimiento del entorno:	-

UBICACIÓN

Distrito:	Provincia:	Departamento:
La Encañada	Cajamarca	Cajamarca

Localidad: Chamcas

COORDENADAS UTM (WGS84)

Norte (m)	9227329	Zona	17
Este (m)	795644	Altitud	3891 msnm

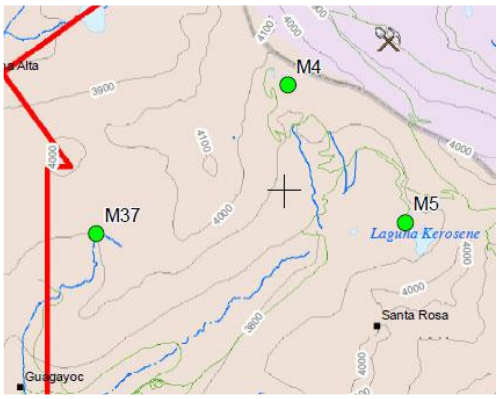

Elaborado: Wilmer Poma

Fecha: 28/06/2022

Lumina copper sac

FICHA DE IDENTIFICACIÓN DE PUNTO DE MONITOREO

Nombre del cuerpo de agua:	Bofedal Pajablanca
Clasificación del cuerpo de agua:	Categoría 3
Código y nombre de la cuenca:	49898 Crisnejas

IDENTIFICACION DEL PUNTO

Código de Punto de Control:	M37
Descripción:	Bofedal pajablanca
Accesibilidad:	Trocha carrozable desde campamento El Galeno
Representatividad:	Aguas empleadas con fines de riego en quebrada Chamcas
Finalidad del monitoreo:	Vigilancia
Reconocimiento del entorno:	Presencia de una estructura de concreto como captación

UBICACIÓN

Distrito:	Provincia:	Departamento:
La Encañada	Cajamarca	Cajamarca

Localidad: Guagayoc

COORDENADAS UTM (WGS84)

Norte (m)	9227270	Zona	17
Este (m)	794005	Altitud	3913 msnm

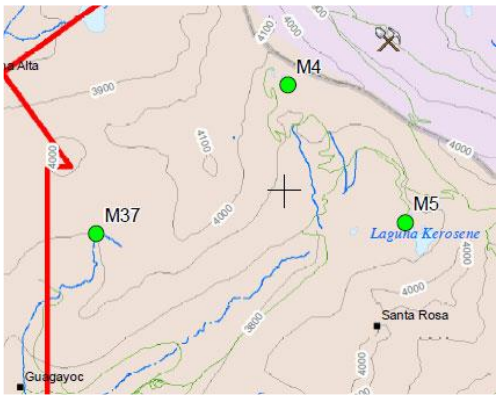

Elaborado: Wilmer Poma

Fecha: 28/06/2022

Lumina copper sac

FICHA DE IDENTIFICACIÓN DE PUNTO DE MONITOREO

Nombre del cuerpo de agua:	Manantial S30C
Clasificación del cuerpo de agua:	Categoría 1-A1
Código y nombre de la cuenca:	49898 Crisnejas

IDENTIFICACION DEL PUNTO

Código de Punto de Control:	S30C
Descripción:	Captación de agua para consumo doméstico de Sogorón Alto. Se ubica en la quebrada Yanacocha, en la cuenca alta del afluente por la margen izquierda.
Accesibilidad:	Trocha carrozable desde campamento El Galeno
Representatividad:	Agua de manantial para consumo doméstico
Finalidad del monitoreo:	Vigilancia
Reconocimiento del entorno:	-

UBICACIÓN

Distrito:	Provincia:	Departamento:
La Encañada	Cajamarca	Cajamarca

Localidad: Sogorón alto

COORDENADAS UTM (WGS84)

Norte (m)	9225116	Zona	17
Este (m)	796490	Altitud	3815 msnm

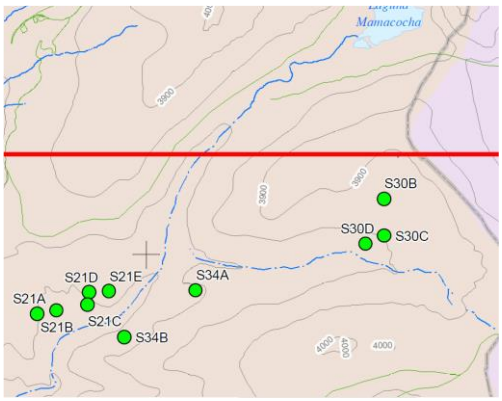

Elaborado: Wilmer Poma

Fecha: 30/06/2022

Lumina copper sac

FICHA DE IDENTIFICACIÓN DE PUNTO DE MONITOREO

Nombre del cuerpo de agua:	Manantial S30D
Clasificación del cuerpo de agua:	Categoría 1-A1
Código y nombre de la cuenca:	49898 Crisnejas

IDENTIFICACION DEL PUNTO

Código de Punto de Control:	S30D
Descripción:	Captación de agua para consumo doméstico de Sogorón Alto. Se ubica en la quebrada Yanacocha, en la cuenca alta del afluente por la margen izquierda.
Accesibilidad:	Trocha carrozable desde campamento El Galeno
Representatividad:	Agua de manantial para consumo doméstico
Finalidad del monitoreo:	Vigilancia
Reconocimiento del entorno:	-

UBICACIÓN

Distrito:	Provincia:	Departamento:
La Encañada	Cajamarca	Cajamarca

Localidad: Sogorón alto

COORDENADAS UTM (WGS84)

Norte (m)	9225062	Zona	17
Este (m)	796372	Altitud	3781

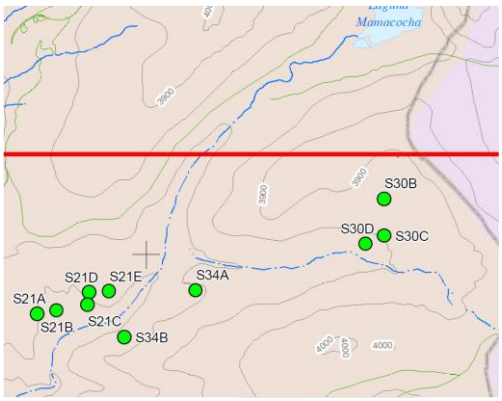

Elaborado: Wilmer Poma

Fecha: 30/06/2022

Lumina copper sac

FICHA DE IDENTIFICACIÓN DE PUNTO DE MONITOREO

Nombre del cuerpo de agua:	Captación de agua para riego en El Pedregal
Clasificación del cuerpo de agua:	Categoría 3
Código y nombre de la cuenca:	49898 Crisnejas

IDENTIFICACION DEL PUNTO

Código de Punto de Control:	S34A
Descripción:	Manantial ubicado en la margen izquierda de la quebrada Yanacocha.
Accesibilidad:	Trocha carrozable desde campamento El Galeno
Representatividad:	Manantial en margen izquierda de quebrada Yanacocha
Finalidad del monitoreo:	Vigilancia
Reconocimiento del entorno:	-

UBICACIÓN

Distrito:	Provincia:	Departamento:
La Encañada	Cajamarca	Cajamarca

Localidad: El Pedregal

COORDENADAS UTM (WGS84)

Norte (m)	9224771	Zona	17
Este (m)	795311	Altitud	3693 msnm

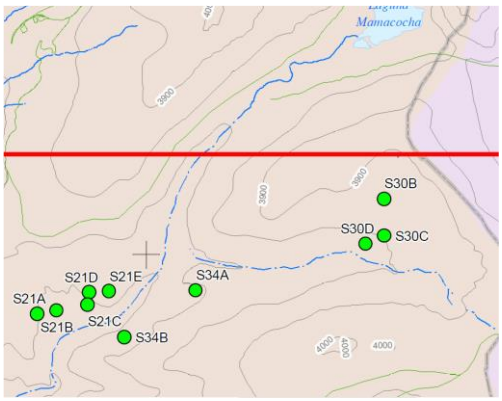

Elaborado: Wilmer Poma

Fecha: 30/06/2022

Lumina copper sac

FICHA DE IDENTIFICACIÓN DE PUNTO DE MONITOREO

Nombre del cuerpo de agua:	Captación de agua para riego en El Pedregal
Clasificación del cuerpo de agua:	Categoría 1-A1
Código y nombre de la cuenca:	49898 Crisnejas

IDENTIFICACION DEL PUNTO

Código de Punto de Control:	S34B
Descripción:	Manantial ubicado en la margen izquierda de la quebrada Yanacocha.
Accesibilidad:	Trocha carrozable desde campamento El Galeno
Representatividad:	Agua de manantial para consumo doméstico
Finalidad del monitoreo:	Vigilancia
Reconocimiento del entorno:	-

UBICACIÓN

Distrito:	Provincia:	Departamento:
La Encañada	Cajamarca	Cajamarca

Localidad: El Pedregal

COORDENADAS UTM (WGS84)

Norte (m)	9224496	Zona	17
Este (m)	794865	Altitud	3641 msnm

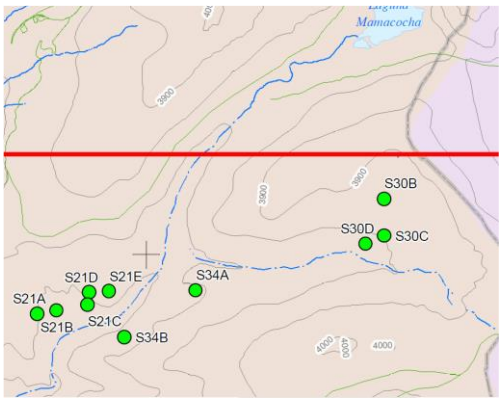

Elaborado: Wilmer Poma

Fecha: 30/06/2022