ENTRE LO MÍSTICO Y LA REALIDAD
“60 AÑOS DEDICADOS A LA CONSERVACIÓN DE LA BIODIVERSIDAD”
PARQUE NACIONAL DE CUTERVO

Msc. Ing. Mario Tafur Rojas
Jefe del Parque Nacional de Cutervo
Servicio Nacional de Áreas Naturales Protegidas
SERNANP

8 de siembre del 2021

Mientras lo místico nos sitúa en el ideal de la conservación de la Biodiversidad, la realidad nos define los caminos y desafíos que debemos superar; en este contexto antagónico y analógico es imprescindible ordenar y planificar nuestras acciones como gestores de cambio, con el conocimiento de nuestros deberes y derechos en pro de la preservación de nuestros recursos naturales y los servicios eco sistémicos que el Parque Nacional de Cutervo, brinda.

El Parque Nacional de Cutervo se encuentra al extremo sur de los páramos tropicales de sur américa, en los bosques montanos occidentales de los andes del norte; su extensión de 8214.23 Ha, esta distribuidos en dos (02) sectores: Norte con 2,429.54 Ha. y Sur con 5,784.69 Ha., trasversalmente se encuentran altitudes desde los 1000 m.s.n.m. hasta los 3800 m.s.n.m. que nos dan una característica de clima húmedo frio en las alturas y cálido en los bosques secos colindantes con el marañón; se diferencian tres (03) ecosistemas muy importantes para la conservación de la biodiversidad: **bosques húmedos, (**90 % de su extensión), **páramos y jalcas**, (07 % de su extensión) y **bosque seco** (03% de su extensión); estos proveen diferentes servicios eco sistémicos que benefician a más de 90,000 habitantes de las partes bajas de las siete (7) microcuencas que dependen directamente de él; el recurso más valorado es el hídrico, como medio de vida en su consumo directo y para el desarrollo agropecuario de más de 80,000 Ha. en la producción de café, caña de azúcar, frutales, arroz, producción de leche, carne, entre otros que llegan a mercados locales, nacionales e internacionales. Es importante mencionar que la población identifica y valora otros servicios eco sistémicos con potencial intrínseco para el desarrollo económico, uno de ellos es el cultural que se ha visto incrementado en los últimos años al aumentar el número de visitar a los recursos turísticos que cuenta el Área Protegida, como el bosque de palmeras, las grutas o cuevas de guacharos, caminatas por senderos, ornitología y recreación

En el camino místico, el Parque Nacional de Cutervo actualmente cuenta con un Plan Maestro, en el que define como Visión: *“Al 2037; el Parque Nacional de Cutervo (PNC), mantiene la cobertura vegetal de los páramos, bosques montanos seco y bosques montanos húmedo; a través de una gestión participativa, basado en acuerdos y compromisos entre la Sociedad Civil, Instituciones y el SERNANP; logrando así, reducir las actividades ilícitas y logrando el equilibrio de la oferta y la demanda de los servicios eco sistémicos”;* para poder cumplir, en el proceso se han establecido objetivos al año 2025: “*1.- Mantener la condición actual de los páramos, 2.- Restaurar de forma activa y pasiva el área impactada del bosque húmedo, 3.- Mantener la cobertura de bosque seco sin afectación y el área afectada en proceso de recuperación, 4.- Ordenar y regular las actividades económicas compatibles con el ANP en la Zona de Uso Turístico y Zona de Uso Especial, 5.- Promover la participación de los actores”;* y, en la implementación se han establecido zonas las cuales cuentan con sus normas de Uso y no Uso: *1.- Zona*

Silvestre, 2.- Zona de Protección estricta, 3.- Zona de Recuperación, 4.- Zona de Uso Turístico, 5.- Zona de Uso Especial

La realidad nos conlleva a enfrentar las dificultades actuales provenientes generalmente por actividades antrópicas, como la extracción forestal y el sobre uso de recursos; estos, afectan los ecosistemas acentuando efectos negativos como la perdida de hábitat, desplazamiento de especies y contaminación. Para mitigar estos problemas se desarrollan diferentes acciones; como, el control y vigilancia a través de patrullajes con Guardaparques Oficiales del SERNANP y la Policía Nacional, sensibilización a la población utilizando diferentes medios de comunicación, el aprovechamiento ordenado de los servicios eco sistémicos con acuerdos de conservación. En la senda de la mística somos conscientes que tenemos muchas limitaciones; pero la voluntad es grande, en especial de la población local que convive con el Parque Nacional de Cutervo

En sus sesenta (60) años de creación, es importante reconocer y revalorar el arduo trabajo que realizan los diferentes actores implicados en su gestión, como el Comité de Gestión, la población local, autoridades y al personal Guardaparque del SERNANP; todos ellos, enfocados en su mística y realidad, muchas veces enfrentando con penurias y en algunos casos arriesgando su vida han logrado que el Parque Nacional de Cutervo siga siendo el emblema e icono a nivel nacional como primera Área Natural Protegida reconocida por el Estado Peruano, un 20 de setiembre de 1961.

La conservación y preservación del Parque Nacional de Cutervo y, de nuestros recursos naturales es una tarea continua, al ser nuestro patrimonio que nos identifica y nos obliga a actuar para cambiar paradigmas, enfrentar la realidad, superar los retos y lograr que lo místico se convierta en realidad

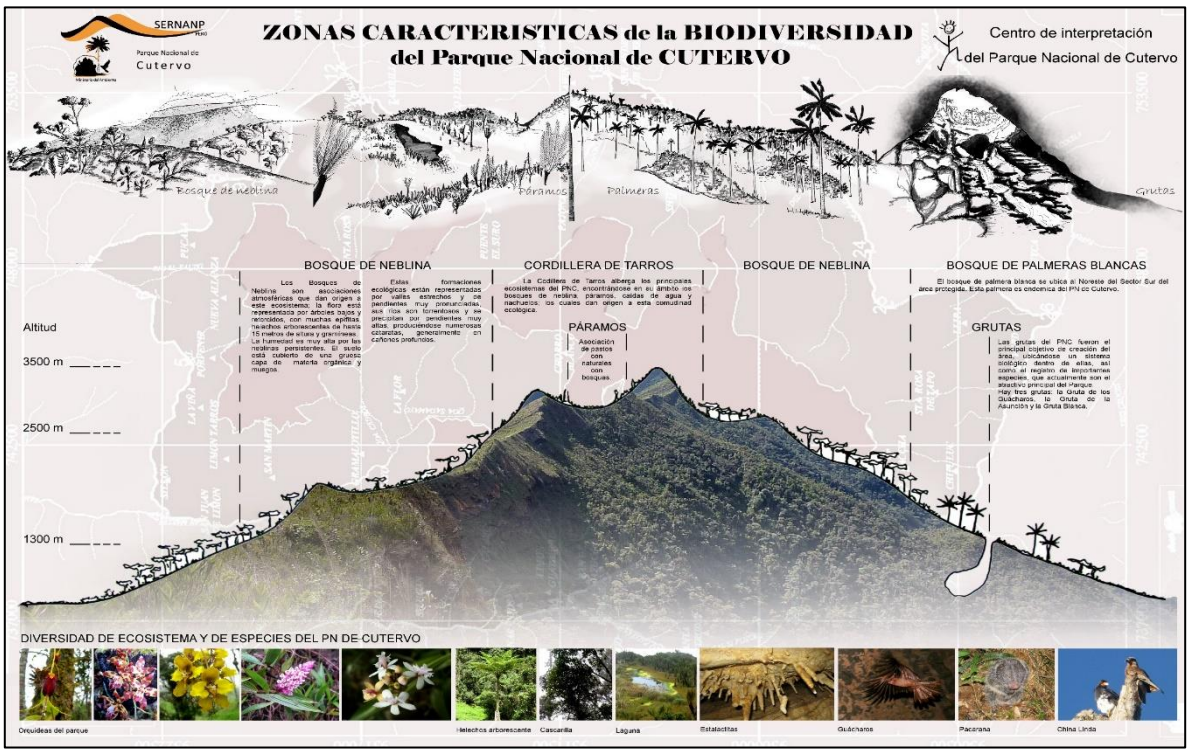

POLICIA

REPUBLICA DEL PERU
MINISTERIO DEL AMBIENTE
SERNANP



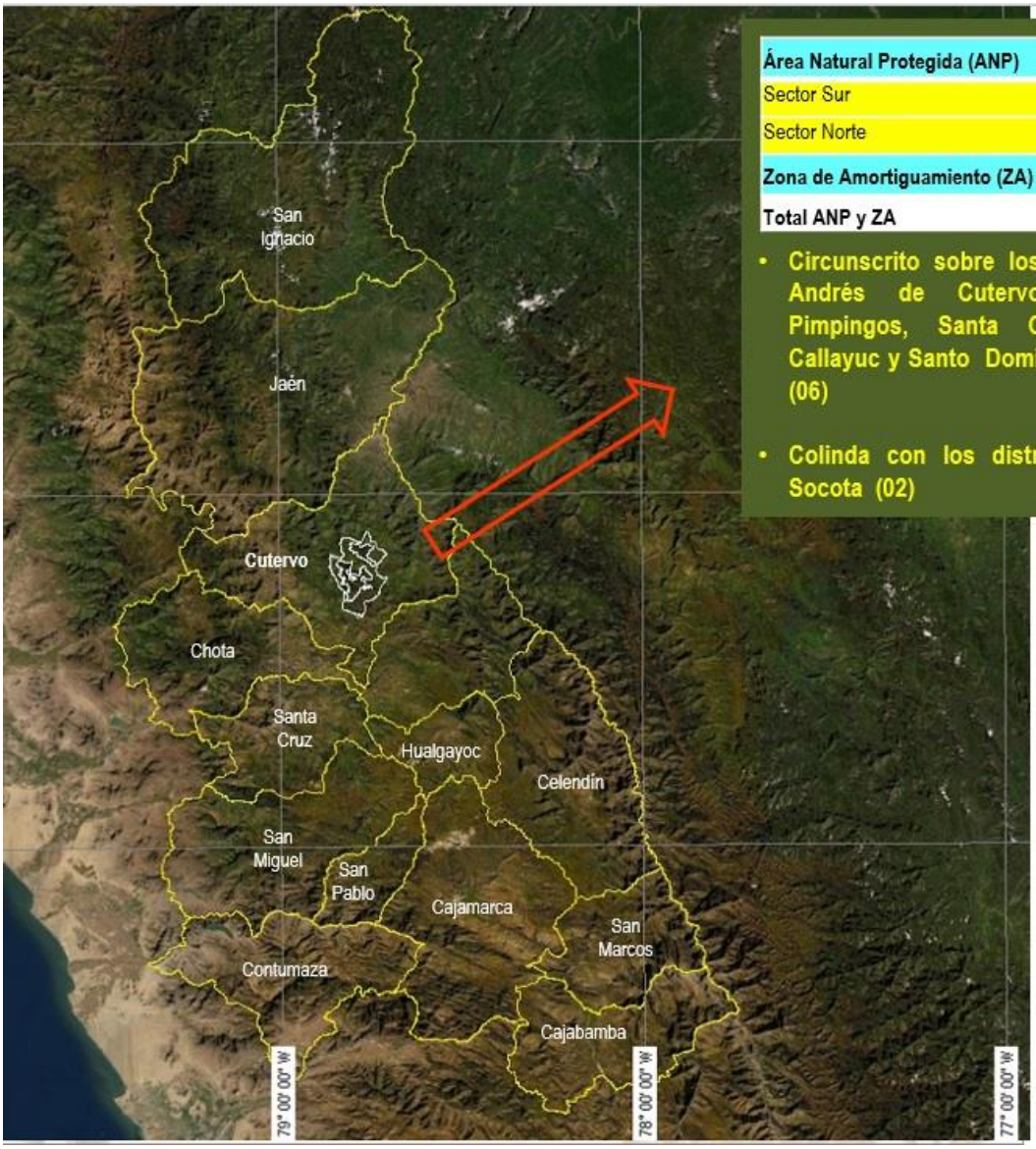

Área Natural Protegida (ANP)	**8,214.23 Ha**
Sector Sur	5,784.69 Ha
Sector Norte	2,429.54 Ha
Zona de Amortiguamiento (ZA)	**19,009.22 Ha**
Total ANP y ZA	**27,223.45 Ha**

- **Circunscrito sobre los distritos de San Andrés de Cutervo, Santo Tomas, Pimpingos, Santa Cruz de Cutervo, Callayuc y Santo Domingo de La Capilla (06)**
- **Colinda con los distritos de Cutervo y Socota (02)**

Provincia de Cutervo
• Circunscrito sobre los distritos de San Andrés de Cutervo, Santo Tomas, Pimpingos, Santa Cruz de Cutervo, Callayuc y Santo Domingo de La Capilla (06)
• Colinda con los distritos de Cutervo y Socota (02)
San Ignacio
Jaén
Cutervo
Chota
Santa Cruz
Hualgayoc
Celendín
San Miguel
San Pablo
Cajamarca
San Marcos
Contumaza
Cajabamba
79° 00' 00" W
78° 00' 00" W
77° 00' 00" W

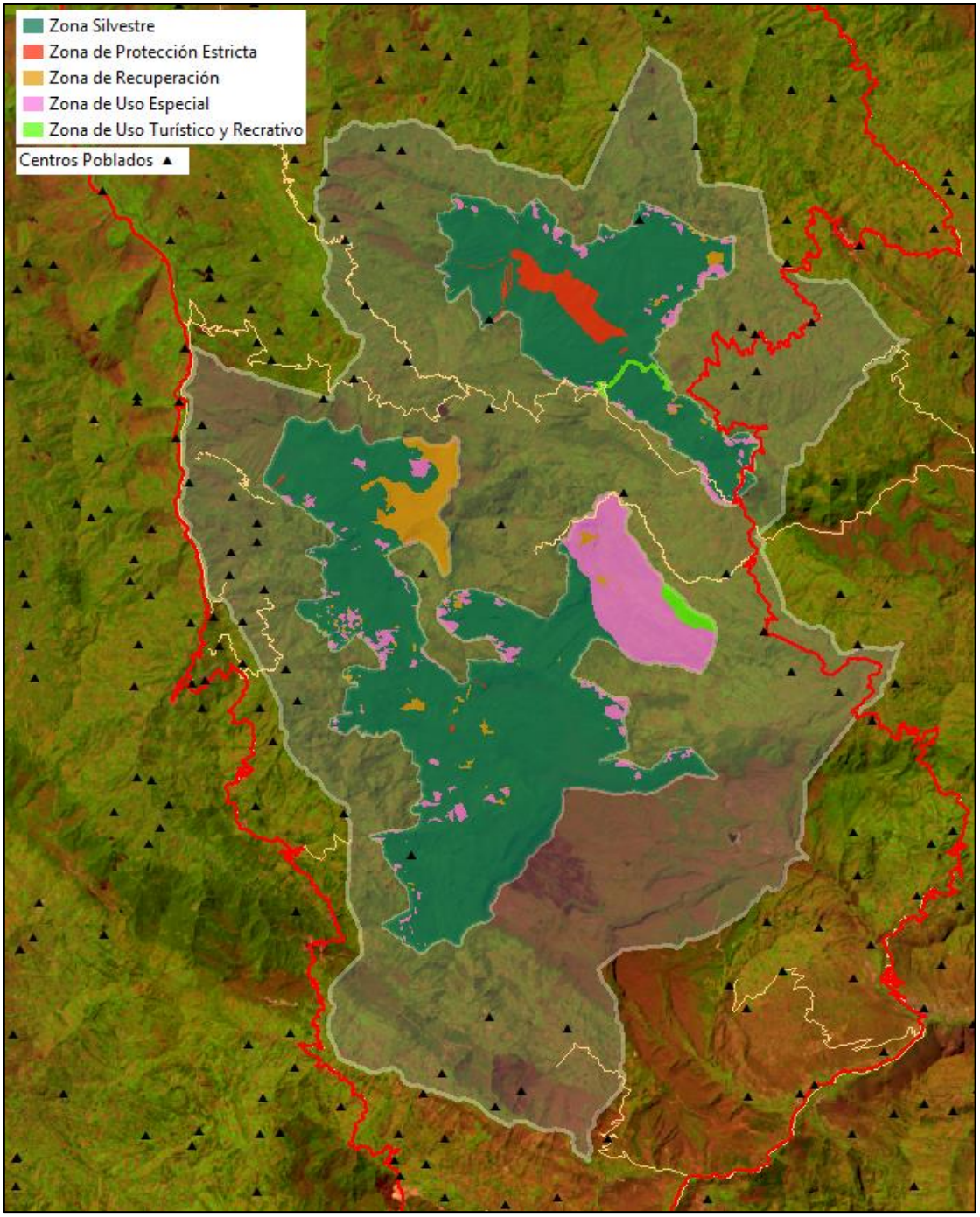
Zona Silvestre
Zona de Protección Estricta
Zona de Recuperación
Zona de Uso Especial
Zona de Uso Turístico y Recrativo
Centros Poblados