FICHA DE IDENTIFICACIÓN DE PUNTO DE MONITOREO

Nombre del cuerpo de agua:	Pasivo ambiental. Socavón #2 en Los Sartenes
Clasificación del cuerpo de agua	Pasivo ambiental
Código y nombre de la cuenca	49897 Intercuenca Alto Marañón IV

IDENTIFICACION DEL PUNTO

Codigo de Punto de Control :	PA01
Descripción:	Pasivo ambiental #15. Socavón #2 en Los Sartenes (100 m de largo)
Accesibilidad:	Trocha carrozable desde campamento El Galeno
Representatividad:	Aguas de contacto de pasivo ambiental
Finalidad del monitoreo:	Vigilancia
Reconocimiento del entorno:	-

UBICACIÓN

Distrito :	Provincia :	Departamento :
Sorochuco	Celendín	Cajamarca

Localidad: Los Sartenes

Coordenadas UTM (WGS84)

Norte (m)	9229936	Zona	17	
Este (m)	798100	Altitud	3787	(msnm)

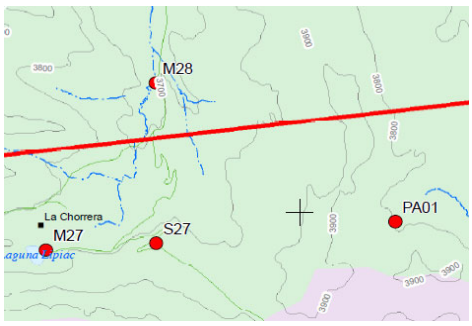

Elaborado: Ing. Cecilia Peche

Fecha: 29/07/2020

FICHA DE IDENTIFICACIÓN DE PUNTO DE MONITOREO

Nombre del cuerpo de agua:	Laguna Lipiac
Clasificación del cuerpo de agua	Categoría 4
Código y nombre de la cuenca	49897 Intercuenca Alto Marañón IV

IDENTIFICACION DEL PUNTO

Codigo de Punto de Control :	M27
Descripción:	Orilla este de la laguna Lipiac
Accesibilidad:	Trocha carrozable desde campamento El Galeno
Representatividad:	Laguna Lipiac
Finalidad del monitoreo:	Vigilancia
Reconocimiento del entorno:	-

UBICACIÓN

Distrito :	Provincia :	Departamento :
Sorochuco	Celendín	Cajamarca

Localidad: San Lorenzo de Lipiac

Coordenadas UTM (WGS84)

Norte (m)	9229745	Zona	17	
Este (m)	795918	Altitud	3779	(msnm)

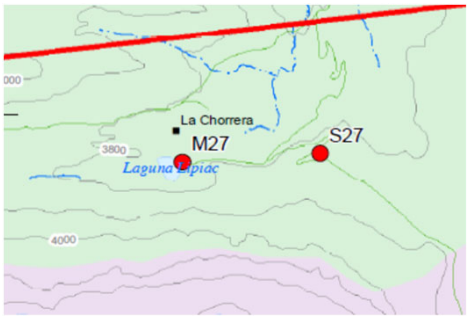

Elaborado: Ing. Cecilia Peche

Fecha: 04/08/2020

FICHA DE IDENTIFICACIÓN DE PUNTO DE MONITOREO

Nombre del cuerpo de agua:	Quebrada La Chorrera
Clasificación del cuerpo de agua	Categoría 3
Código y nombre de la cuenca	49897 Intercuenca Alto Marañón IV

IDENTIFICACION DEL PUNTO

Codigo de Punto de Control :	M28
Descripción:	Quebrada La Chorrera, inmediatamente aguas arriba de la escuela local
Accesibilidad:	Trocha carrozable desde campamento El Galeno
Representatividad:	Tramo en cuenca media de quebrada La Chorrera
Finalidad del monitoreo:	Vigilancia
Reconocimiento del entorno:	Aguas arriba de escuela

UBICACIÓN

Distrito :	Provincia :	Departamento :
Sorochuco	Celendín	Cajamarca

Localidad: La Chorrera

Coordenadas UTM (WGS84)

Norte (m)	9230813	Zona	17	
Este (m)	796560	Altitud	3714	(msnm)

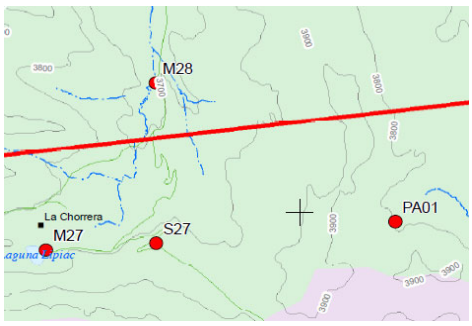

Elaborado: Ing. Cecilia Peche

Fecha: 04/08/2020

FICHA DE IDENTIFICACIÓN DE PUNTO DE MONITOREO

Nombre del cuerpo de agua:	Laguna Alforjacocha
Clasificación del cuerpo de agua	Categoría 4
Código y nombre de la cuenca	49897 Intercuenca Alto Marañón IV

IDENTIFICACION DEL PUNTO

Codigo de Punto de Control :	M29
Descripción:	Orilla noreste de la laguna Alforjacocha.
Accesibilidad:	Trocha carrozable desde campamento El Galeno. Luego camino de herradura en ascenso hacia la laguna.
Representatividad:	Laguna Alforjacocha
Finalidad del monitoreo:	Vigilancia
Reconocimiento del entorno:	-

UBICACIÓN

Distrito :	Provincia :	Departamento :
Sorochuco	Celendín	Cajamarca

Localidad: La Chorrera

Coordenadas UTM (WGS84)

Norte (m)	9231664	Zona	17	
Este (m)	794880	Altitud	3778	(msnm)

Elaborado: Ing. Cecilia Peche

Fecha: 04/08/2020

FICHA DE IDENTIFICACIÓN DE PUNTO DE MONITOREO

Nombre del cuerpo de agua:	Manantial en La Chorrera
Clasificación del cuerpo de agua	Categoría 3
Código y nombre de la cuenca	49897 Intercuenca Alto Marañón IV

IDENTIFICACION DEL PUNTO

Codigo de Punto de Control :	M15
Descripción:	Manantial en La Chorrera
Accesibilidad:	Trocha carrozable desde campamento El Galeno
Representatividad:	Manantial en sector norte de cerro hilorico
Finalidad del monitoreo:	Vigilancia
Reconocimiento del entorno:	-

UBICACIÓN

Distrito :	Provincia :	Departamento :
Sorochuco	Celendín	Cajamarca

Localidad: La Chorrera

Coordenadas UTM (WGS84)

Norte (m)	9229713	Zona	17	
Este (m)	796644	Altitud	-	(msnm)

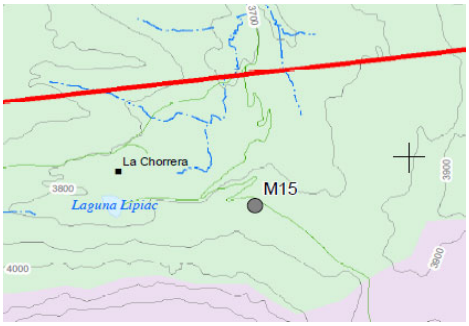

No fue efectuado

Elaborado: Ing. Cecilia Peche

Fecha: 4/08/2020

FICHA DE IDENTIFICACIÓN DE PUNTO DE MONITOREO

Nombre del cuerpo de agua:	La Chorrera, tanque de agua para consumo doméstico
Clasificación del cuerpo de agua	Categoría 1-A1
Código y nombre de la cuenca	49897 Intercuenca Alto Marañón IV

IDENTIFICACION DEL PUNTO

Codigo de Punto de Control :	S27
Descripción:	Tanque de ACD ubicado en la ladera inferior de la carretera que va de Santa Rosa de Milpo a La Chorrera.
Accesibilidad:	Trocha carrozable desde campamento El Galeno
Representatividad:	Agua de manantial para consumo doméstico
Finalidad del monitoreo:	Vigilancia
Reconocimiento del entorno:	-

UBICACIÓN

Distrito :	Provincia :	Departamento :
Sorochuco	Celendín	Cajamarca

Localidad: La Chorrera

Coordenadas UTM (WGS84)

Norte (m)	9229793	Zona	17	
Este (m)	796610	Altitud	3853	(msnm)

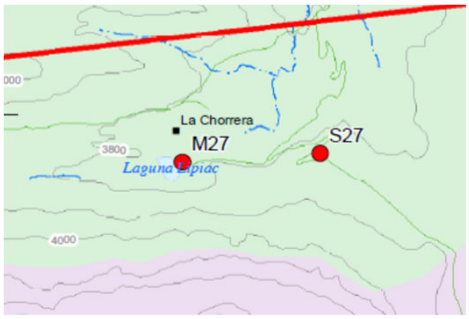

Elaborado: Ing. Cecilia Peche

Fecha: 04/08/2020