FICHA DE IDENTIFICACIÓN DE PUNTO DE MONITOREO

Nombre del cuerpo de agua:	Santa Rosa de Milpo, agua para consumo doméstico
Clasificación del cuerpo de agua	Categoría 1-A1
Código y nombre de la cuenca	49897 Intercuenca Alto Marañón IV

IDENTIFICACION DEL PUNTO

Codigo de Punto de Control :	M14
Descripción:	Manantial en Santa Rosa de Milpo. No cuenta con estructura de captación y/o protección.
Accesibilidad:	Trocha carrozable desde campamento El Galeno
Representatividad:	Agua de manantial para consumo doméstico
Finalidad del monitoreo:	Vigilancia
Reconocimiento del entorno:	-

UBICACIÓN

Distrito :	Provincia :	Departamento :
Sorochuco	Celendín	Cajamarca

Localidad: Santa Rosa de Milpo

Coordenadas UTM (WGS84)

Norte (m)	9228856	Zona	17	
Este (m)	797450	Altitud	3824	(msnm)

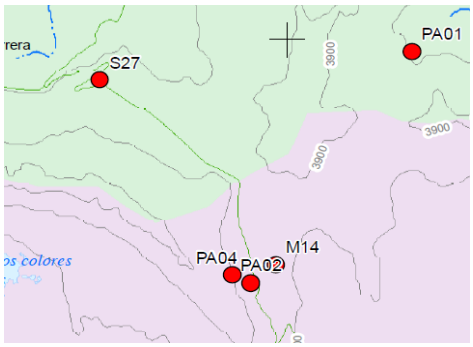

Elaborado: Ing. Cecilia Peche

Fecha: 29/07/2020

FICHA DE IDENTIFICACIÓN DE PUNTO DE MONITOREO

Nombre del cuerpo de agua:	Manantial en Santa Rosa Milpo (en propiedad de Lumina)
Clasificación del cuerpo de agua	Categoría 3
Código y nombre de la cuenca	49897 Intercuenca Alto Marañón IV

IDENTIFICACION DEL PUNTO

Codigo de Punto de Control :	M13
Descripción:	Manantial en Santa Rosa Milpo (en propiedad de Lumina)
Accesibilidad:	Trocha carrozable desde campamento El Galeno
Representatividad:	Manantial en sector norte de cerro hilorico
Finalidad del monitoreo:	Vigilancia
Reconocimiento del entorno:	-

UBICACIÓN

Distrito :	Provincia :	Departamento :
Sorochuco	Celendín	Cajamarca

Localidad: Santa Rosa de Milpo

Coordenadas UTM (WGS84)

Norte (m)	9228747	Zona	17	
Este (m)	797492	Altitud	3820	(msnm)

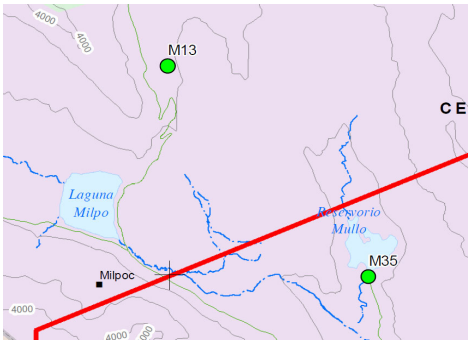

Elaborado: Ing. Cecilia Peche

Fecha: 29/07/2020

FICHA DE IDENTIFICACIÓN DE PUNTO DE MONITOREO

Nombre del cuerpo de agua:	Afloramiento en cerro Hilorrico
Clasificación del cuerpo de agua	Categoría 3
Código y nombre de la cuenca	49897 Intercuenca Alto Marañón IV

IDENTIFICACION DEL PUNTO

Codigo de Punto de Control :	PA04
Descripción:	Afloramiento ubicado ladera abajo del Pasivo Ambiental #30 (pasivo cerrado y seco).
Accesibilidad:	Trocha carrozable desde campamento El Galeno. Luego ascenso a ladera superior de la trocha.
Representatividad:	-
Finalidad del monitoreo:	Vigilancia
Reconocimiento del entorno:	-

UBICACIÓN

Distrito :	Provincia :	Departamento :
Sorochuco	Celendín	Cajamarca

Localidad: Santa Rosa de Milpo

Coordenadas UTM (WGS84)

Norte (m)	9228804	Zona	17	
Este (m)	797240	Altitud	3930	(msnm)

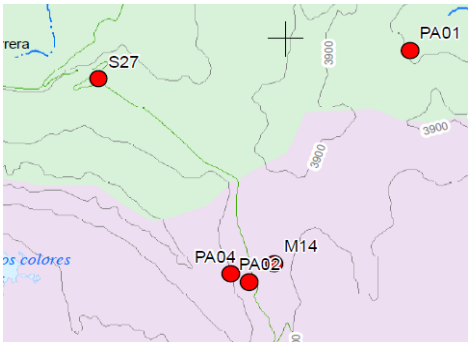

Elaborado: Ing. Cecilia Peche

Fecha: 29/07/2020

FICHA DE IDENTIFICACIÓN DE PUNTO DE MONITOREO

Nombre del cuerpo de agua:	Pasivo ambiental (bocamina en Santa Rosa de Milpo)
Clasificación del cuerpo de agua	Pasivo ambiental
Código y nombre de la cuenca	49897 Intercuenca Alto Marañón IV

IDENTIFICACION DEL PUNTO

Codigo de Punto de Control :	PA02
Descripción:	Pasivo ambiental ubicado en ladera norte del cerro Hilorico. Actualmente seco.
Accesibilidad:	Trocha carrozable desde campamento El Galeno. Luego ascenso a ladera superior de la trocha.
Representatividad:	Aguas de contacto de pasivo ambiental
Finalidad del monitoreo:	Vigilancia
Reconocimiento del entorno:	-

UBICACIÓN

Distrito :	Provincia :	Departamento :
Sorochuco	Celendín	Cajamarca

Localidad: Santa Rosa de Milpo

Coordenadas UTM (WGS84)

Norte (m)	9228764	Zona	17	
Este (m)	797328	Altitud	3895	(msnm)

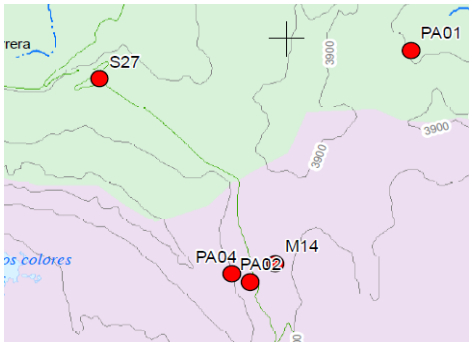

Elaborado: Ing. Cecilia Peche

Fecha: 29/07/2020

FICHA DE IDENTIFICACIÓN DE PUNTO DE MONITOREO

Nombre del cuerpo de agua:	Manantial en La Chorrera
Clasificación del cuerpo de agua	Categoría 3
Código y nombre de la cuenca	49897 Intercuenca Alto Marañón IV

IDENTIFICACION DEL PUNTO

Codigo de Punto de Control :	M15
Descripción:	Manantial en La Chorrera
Accesibilidad:	Trocha carrozable desde campamento El Galeno
Representatividad:	Manantial en sector norte de cerro hilorico
Finalidad del monitoreo:	Vigilancia
Reconocimiento del entorno:	-

UBICACIÓN

Distrito :	Provincia :	Departamento :
Sorochuco	Celendín	Cajamarca

Localidad: La Chorrera

Coordenadas UTM (WGS84)

Norte (m)	9229713	Zona	17	
Este (m)	796644	Altitud	-	(msnm)

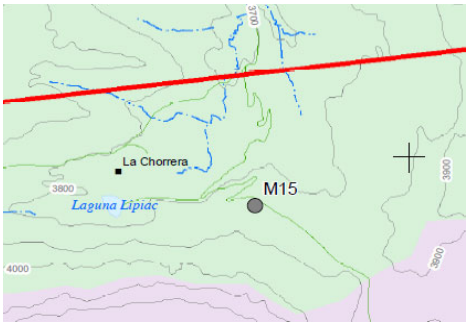

No fue efectuado

Elaborado: Ing. Cecilia Peche

Fecha: 4/08/2020

FICHA DE IDENTIFICACIÓN DE PUNTO DE MONITOREO

Nombre del cuerpo de agua:	Reservorio Mullo
Clasificación del cuerpo de agua	Categoría 4
Código y nombre de la cuenca	49897 Intercuenca Alto Marañón IV

IDENTIFICACION DEL PUNTO

Codigo de Punto de Control :	M35
Descripción:	El punto de monitoreo se ubica en la orilla del reservorio, al final de la trocha carrozable.
Accesibilidad:	Trocha carrozable desde campamento El Galeno
Representatividad:	Reservorio de agua en cuenca de quebrada Chanche
Finalidad del monitoreo:	Vigilancia
Reconocimiento del entorno:	-

UBICACIÓN

Distrito :	Provincia :	Departamento :
Sorochuco	Celendín	Cajamarca

Localidad: El Punre

Coordenadas UTM (WGS84)

Norte (m)	9227486	Zona	17	
Este (m)	798626	Altitud	3606	(msnm)

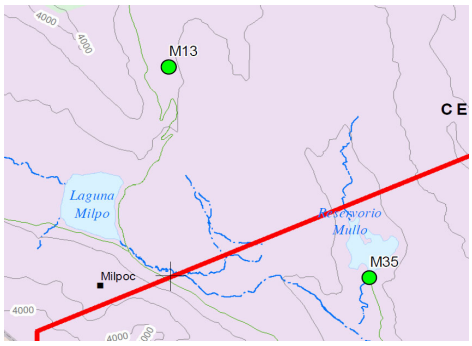

Elaborado: Ing. Cecilia Peche

Fecha: 30/07/2020

FICHA DE IDENTIFICACIÓN DE PUNTO DE MONITOREO

Nombre del cuerpo de agua:	Quebrada Quengomayo
Clasificación del cuerpo de agua	Categoría 3
Código y nombre de la cuenca	49897 Intercuenca Alto Marañón IV

IDENTIFICACION DEL PUNTO

Codigo de Punto de Control :	M26A
Descripción:	Quebrada Quengomayo
Accesibilidad:	Trocha carrozable desde campamento El Galeno
Representatividad:	Tramo en cuenca alta de quebrada Quengomayo
Finalidad del monitoreo:	Vigilancia
Reconocimiento del entorno:	Aguas abajo del cruce de quebrada con carretera

UBICACIÓN

Distrito :	Provincia :	Departamento :
Sorochuco	Celendín	Cajamarca

Localidad: Quengomayo

Coordenadas UTM (WGS84)

Norte (m)	9226894	Zona	17	
Este (m)	801460	Altitud	3575	(msnm)

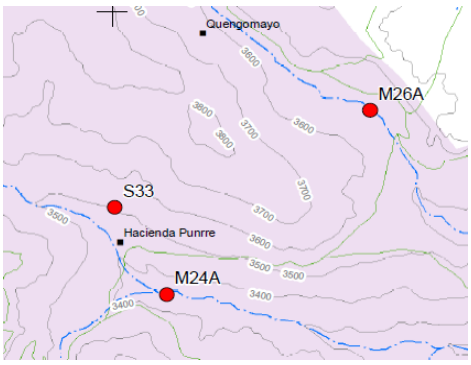

Elaborado: Ing. Cecilia Peche

Fecha: 01/08/2020

FICHA DE IDENTIFICACIÓN DE PUNTO DE MONITOREO

Nombre del cuerpo de agua:	Quebrada Chanche
Clasificación del cuerpo de agua	Categoría 3
Código y nombre de la cuenca	49897 Intercuenca Alto Marañón IV

IDENTIFICACION DEL PUNTO

Codigo de Punto de Control :	M24A
Descripción:	Quebrada Chanche
Accesibilidad:	Trocha carrozable desde campamento El Galeno
Representatividad:	Tramo inicial de quebrada Chanche
Finalidad del monitoreo:	Vigilancia
Reconocimiento del entorno:	Aguas abajo de la confluencia de las quebradas Milpo y La Boya

UBICACIÓN

Distrito :	Provincia :	Departamento :
Sorochuco	Celendín	Cajamarca

Localidad: El Punre

Coordenadas UTM (WGS84)

Norte (m)	9225830	Zona	17	
Este (m)	800308	Altitud	3002	(msnm)

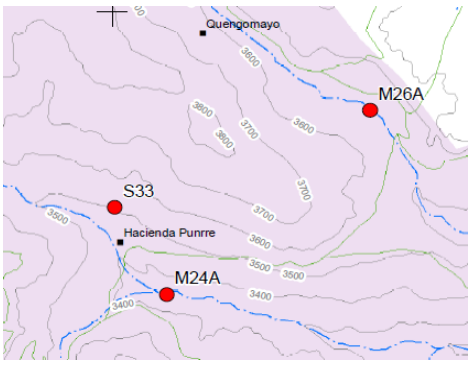

Elaborado: Ing. Cecilia Peche

Fecha: 01/08/2020

FICHA DE IDENTIFICACIÓN DE PUNTO DE MONITOREO

Nombre del cuerpo de agua:	El Punre, tanque de agua para consumo doméstico
Clasificación del cuerpo de agua	Categoría 1-A1
Código y nombre de la cuenca	49897 Intercuenca Alto Marañón IV

IDENTIFICACION DEL PUNTO

Codigo de Punto de Control :	S33
Descripción:	Captación de aguas de manantial ubicada en la margen derecha de la quebrada Milpo, aguas arriba de El Punre.
Accesibilidad:	Trocha carrozable desde campamento El Galeno hasta El Punre. Luego acceso peatonal en dirección a quebrada Milpo.
Representatividad:	Agua de manantial para consumo doméstico
Finalidad del monitoreo:	Vigilancia
Reconocimiento del entorno:	-

UBICACIÓN

Distrito :	Provincia :	Departamento :
Sorochuco	Celendín	Cajamarca

Localidad: El Punre

Coordenadas UTM (WGS84)

Norte (m)	9226342	Zona	17	
Este (m)	800018	Altitud	3513	(msnm)

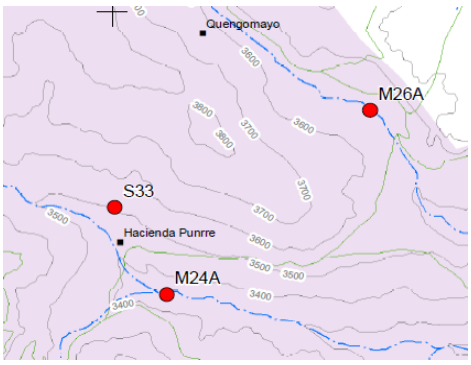

Elaborado: Ing. Cecilia Peche

Fecha: 01/08/2020

FICHA DE IDENTIFICACIÓN DE PUNTO DE MONITOREO

Nombre del cuerpo de agua:	Quebrada Quinuacucho
Clasificación del cuerpo de agua	Categoría 3
Código y nombre de la cuenca	49897 Intercuenca Alto Marañón IV

IDENTIFICACION DEL PUNTO

Codigo de Punto de Control :	M38
Descripción:	Queberada Quinuacucho, en el cruce con la carretera hacia El Punre
Accesibilidad:	Trocha carrozable desde campamento El Galeno
Representatividad:	Curso natural afluente de la quebrada Milpo
Finalidad del monitoreo:	Vigilancia
Reconocimiento del entorno:	Inmediatamente aguas abajo del cruce con la trocha carrozable hacia El Punre

UBICACIÓN

Distrito :	Provincia :	Departamento :
Sorochuco	Celendín	Cajamarca

Localidad: Santa Rosa de Milpo

Coordenadas UTM (WGS84)

Norte (m)	9227056	Zona	17	
Este (m)	798130	Altitud	3768	(msnm)

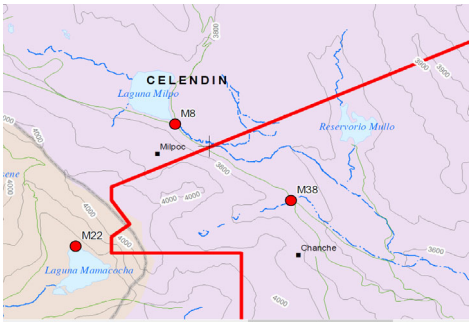

Elaborado: Ing. Cecilia Peche

Fecha: 30/07/2020

FICHA DE IDENTIFICACIÓN DE PUNTO DE MONITOREO

Nombre del cuerpo de agua:	Quebrada Milpo
Clasificación del cuerpo de agua	Categoría 3
Código y nombre de la cuenca	49897 Intercuenca Alto Marañón IV

IDENTIFICACION DEL PUNTO

Codigo de Punto de Control :	M8
Descripción:	Quebrada Milpo, 100 metros aguas abajo de la laguna Milpo.
Accesibilidad:	Trocha carrozable desde campamento El Galeno
Representatividad:	Descarga de la laguna Milpo
Finalidad del monitoreo:	Vigilancia
Reconocimiento del entorno:	Estructura de concreto que canaliza la descarga de agua

UBICACIÓN

Distrito :	Provincia :	Departamento :
Sorochuco	Celendín	Cajamarca

Localidad: Santa Rosa de Milpo

Coordenadas UTM (WGS84)

Norte (m)	9227678	Zona	17	
Este (m)	797238	Altitud	3789	(msnm)

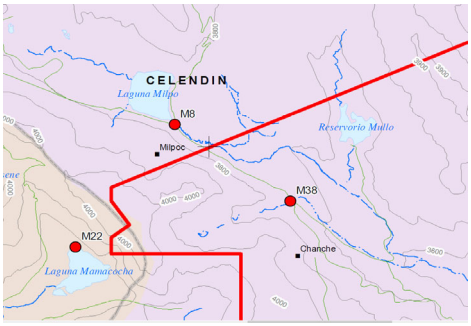

Elaborado: Ing. Cecilia Peche

Fecha: 30/07/2020