Foto 1. Punto de Monitoreo S23. Corresponde a la captación de agua para consumo doméstico de la localidad de El Porvenir, ubicada en el sector denominado La Huachina. Fecha: 23 de noviembre de 2019.

Foto 2. Punto de monitoreo P11. Piezómetro de monitoreo de agua subterránea en quebrada Hierbabuena. Fecha: 23 de noviembre de 2019.

Foto 3. Punto de monitoreo S24T. Tanque de agua para consumo doméstico de la población de San Juan de Yerba Buena. Fecha: 23 de noviembre de 2019.

Foto 4. Punto de monitoreo M17. Quebrada Hierbabuena, a la altura de la captación del canal Quishquimayo. Fecha: 23 de noviembre de 2019.

Foto 5. Aforo en el punto de monitoreo M17. Fecha: 23 de noviembre de 2019.

Foto 6. Punto de monitoreo M21 en río Grande. Fecha: 23 de noviembre de 2019.

Foto 7. Punto de monitoreo M4 en laguna Cama de los Shingos. Fecha: 24 de noviembre de 2019.

Foto 8. Punto de monitoreo M5 en laguna Keosene. Fecha: 24 de noviembre de 2019.

Foto 9. Toma de muestra en punto M9B. Fecha: 25 de noviembre de 2019.

Foto 10. Punto de monitoreo M1 en quebrada Chamcas. Fecha: 25 de noviembre de 2019.

Foto 11. Punto de monitoreo PIA-1, tanque de reunión del proyecto PIASAA. A este punto también llega la tubería procedente de S1. Fecha: 25 de noviembre de 2019.

Foto 12. Punto de monitoreo S7 (Uñigán). Fecha: 25 de noviembre de 2019.



Foto 13. Punto de monitoreo S5 (La Chilca). Se aprecia el ingreso de la tubería procedente de S8 (El Derrumbo). Fecha: 25 de noviembre de 2019.

Foto 14. Punto de monitoreo S4 (La Peña Mala). Fecha: 25 de noviembre de 2019.

Foto 15. Punto de monitoreo S3. Manantial El Moro. Fecha: 25 de noviembre de 2019.

Foto 16. Punto de monitoreo S2. Manantial El Puente Viejo. Fecha: 25 de noviembre de 2019.



Foto 17. Punto de monitoreo S22. Corresponde al reservorio del sistema de agua para consumo doméstico de la población de Yerba Buena Alta. Fecha: 27 de noviembre de 2019.

Foto 18. Punto de monitoreo S22C. Corresponde al reservorio del sistema de agua para consumo doméstico de la población de Yerba Buena Alta. Fecha: 27 de noviembre de 2019.

Foto 19. Punto de monitoreo M37. Fecha: 27 de noviembre de 2019.

Foto 20. Punto de monitoreo S12. Captación de agua para consumo doméstico de la población de Guagayoc. Fecha: 27 de noviembre de 2019.



Foto 21. Punto de monitoreo M2 en quebrada Kerosene. Fecha: 27 de noviembre de 2019.

Foto 22. Punto de monitoreo M2 en quebrada Kerosene. Fecha: 27 de noviembre de 2019.

Foto 23. Punto de monitoreo S30A. Tanque de agua para consumo doméstico de Sogorón Alto. Fecha: 28 de noviembre de 2019.

Foto 24. Punto de monitoreo S30B. Captación de agua para consumo doméstico de Sogorón Alto. Fecha: 28 de noviembre de 2019.

Foto 25. Punto de monitoreo S30C. Captación de agua para consumo doméstico de Sogorón Alto. Fecha: 28 de noviembre de 2019.

Foto 26. Punto de monitoreo S30D. Captación de agua para consumo doméstico de Sogorón Alto. Fecha: 28 de noviembre de 2019.

Foto 27. Punto de monitoreo S34A. Corresponde a la captación de agua para riego y bebida de animales del caserío El Pedregal. Fecha: 28 de noviembre de 2019.

Foto 28. Punto de monitoreo S34B. Corresponde a la captación de agua para consumo doméstico del caserío El Pedregal. 28 de noviembre de 2019.

Foto 29. Punto de monitoreo S32A. Tanque de agua para consumo doméstico de la población de Rodacocha. Fecha: Fecha: 28 de noviembre de 2019.

Foto 30. Punto de monitoreo S32A. Aforo en la caja de paso del sistema de agua para consumo doméstico de la población de Rodacocha. Fecha: Fecha: 28 de noviembre de 2019.

Foto 31. Punto de monitoreo S20A. Punto de monitoreo en manantial ubicado en margen izquierda de la quebrada Chamcas, en el terreno de la Sra. Margarita Chávez. Fecha: 29 de noviembre de 2019.

Foto 32. Punto de monitoreo S20B. Punto de monitoreo en manantial ubicado en margen izquierda de la quebrada Chamcas, en el terreno de la Sr. Genaro Ocas. Fecha: 29 de noviembre de 2019.

Foto 33. Punto de Monitoreo S21E. Fecha: 29 de noviembre de 2019.

Foto 34. Punto de monitoreo S21D. Manantial ubicado en margen derecha de quebrada Yanacocha, en el terreno de Sr. Emeregildo Lucano. Fecha: 29 de noviembre de 2019.

Foto 35. Punto de monitoreo S21C. Manantial ubicado en margen derecha de quebrada Yanacocha, en el terreno de Sr. Emeregildo Lucano. Fecha: 29 de noviembre de 2019.

Foto 36. Punto de monitoreo S21B. Manantial ubicado en margen derecha de quebrada Yanacocha, en el terreno de Sra. María Lucano. Fecha: 29 de noviembre de 2019.

Foto 37. Punto de monitoreo S21A. Manantial ubicado en margen derecha de quebrada Yanacocha, en el terreno de Sra. Elías Palacios Lucano. No fue posible efectuar un aforo por tratarse de una filtración que aflora en una poza excavada en el terreno natural. Fecha: 29 de noviembre de 2019.

Foto 38. Punto de monitoreo M9C. Captación de agua para consumo doméstico de la población de Chamcas. Fecha: 29 de noviembre de 2019.

Foto 39. Punto de monitoreo M21B. Fecha: 29 de noviembre de 2019.

Foto 40. Punto de monitoreo S34, tanque de agua para consumo doméstico del caserío El Pedregal. Se tomó registro de parámetros de campo y muestra de agua. No fue posible aforar debido a que el ingreso de agua hacia el tanque es profundo y el tanque se encontraba lleno. Fecha: 30 de noviembre de 2019.

Foto 41. Punto de monitoreo M22. Laguna Mamacocha. Fecha: 30 de noviembre de 2019.