CONCESIONES MINERAS EN LA PROVINCIA DE CELENDÍN - 2012

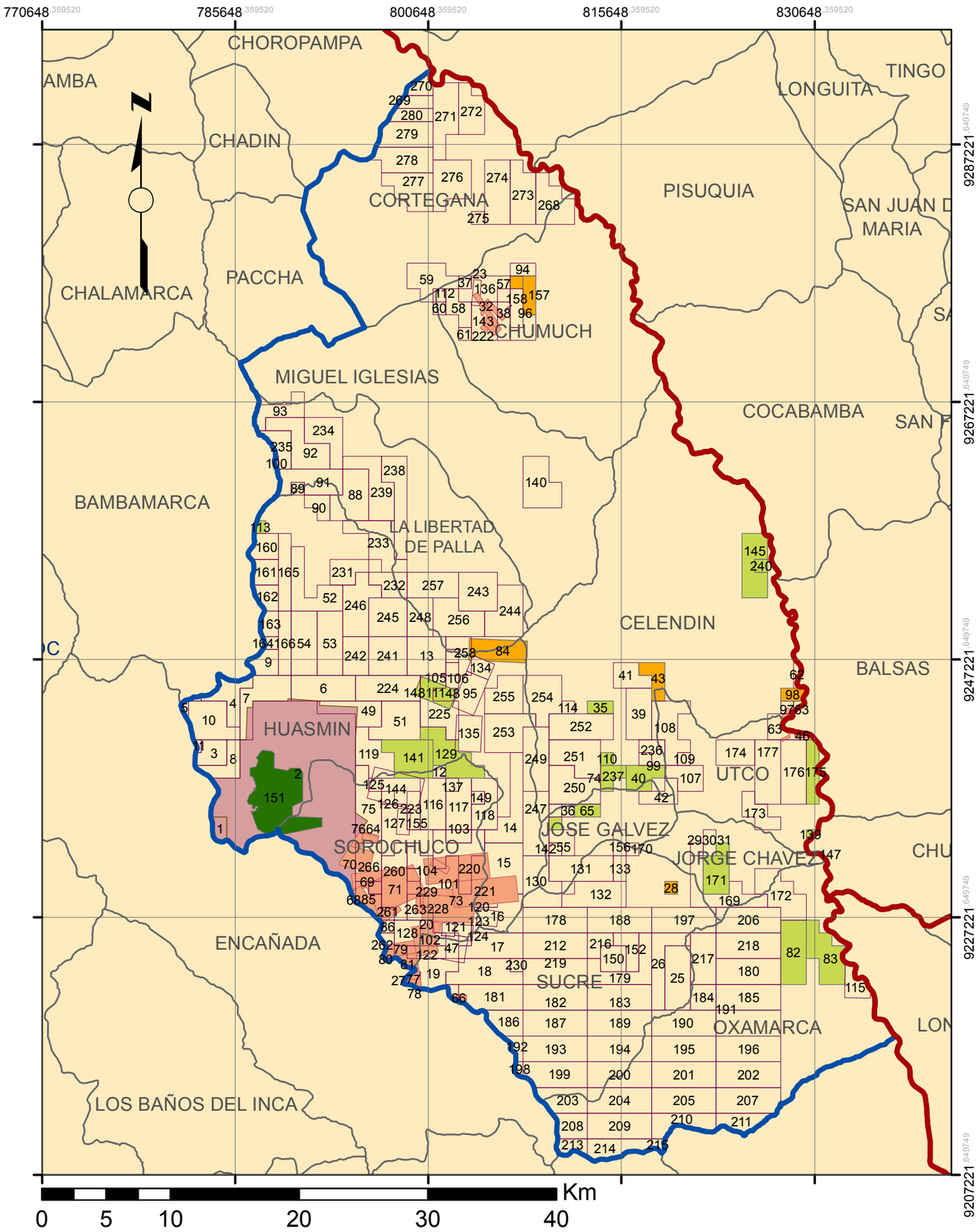

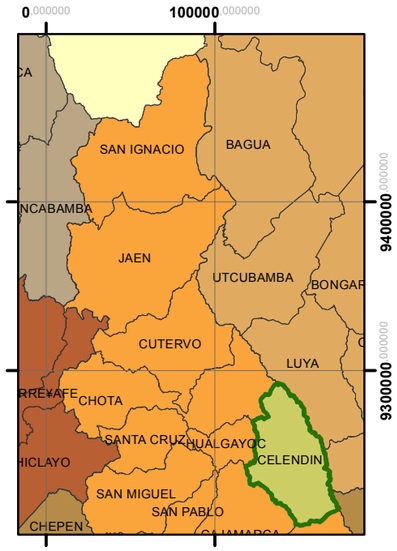

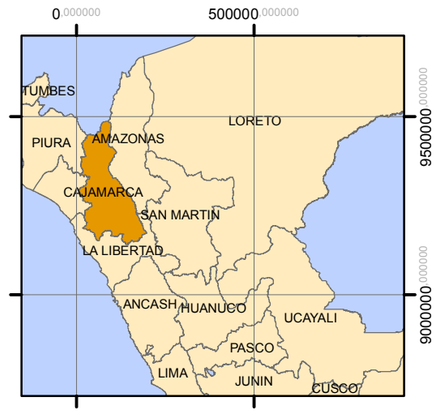

LEYENDA

- Límite departamental
- Provincia de Celendín
- Límite distrital

Catastro Minero

ESTADO

- Acumulación D.M. Titulada
- D.M. Exting. a publicar de L.D.
- D.M. Exting. Pub. L.D. Reden.
- D.M. Titulado D.L. 109
- D.M. Titulado D.L. 708
- D.M. en trámite D.L. 708
- Planta de Beneficio

GOBIERNO REGIONAL Cajamarca	GOBIERNO REGIONAL CAJAMARCA Gerencia Regional de Recursos Naturales y Medio Ambiente	RENAMA
Título: Concesiones Mineras en la Provincia de Celendín - 2012		
Fuente: Gerencia Regional de Planeamiento, Presupuesto y Acondicionamiento Territorial de Cajamarca - Equipo ZEE, Instituto Geográfico Nacional, INGEMMET	Proyección: UTM Datum: WGS 1984 Zona: 17 sur	
Fecha: 28 de Febrero del 2012	Escala: 1/367 000	Elaboración: Equipo Técnico de RENAMA