VI ENCUENTRO DE COMISIONES AMBIENTALES MUNICIPALES (CAM) DE LA REGIÓN CAJAMARCA Y III FORO DE COMPETENCIAS AMBIENTALES MUNICIPALES

INFORME

11 y 12 de Junio del 2015

GOBIERNO REGIONAL Cajamarca

Grufides

Ingeniería Sin Fronteras

SER

I. ANTECEDENTES Y JUSTIFICACIÓN

Contar con un medio ambiente sano constituye una de las principales preocupaciones de la sociedad peruana en la actualidad, es por ello que, tanto el Gobierno Regional, como los Gobiernos Locales, junto con la Sociedad civil organizada, hemos iniciado el trabajo conjunto de armonizar esfuerzos para poder construir una forma más adecuada de relacionarnos con la naturaleza.

A este esfuerzo conjunto lo denominamos "Cogestión Ambiental", un espacio donde todos los actores de la nuestra sociedad, aportamos, proponemos y decidimos la mejor forma de enfrentar en conjunto nuestros problemas y también la manera más eficaz de gestionar nuestros recursos naturales.

Esto es posible mediante la promoción y el fortalecimiento de las Comisiones Ambientales Municipales (CAM), que son los espacios de participación multisectorial, encargadas de coordinar y concertar la gestión ambiental local y que promueven el diálogo entre los sectores público, privado y la sociedad civil en materia ambiental.

La creación y fortalecimiento de las Comisiones Ambientales Municipales del Departamento de Cajamarca, ha sido un esfuerzo conjunto entre el Gobierno Regional de Cajamarca, a través de la Gerencia de Recursos Naturales y Gestión del Medio Ambiente - RENAMA, las Municipalidades Provinciales, organizaciones de la sociedad civil y la cooperación internacional.

En ese sentido, entre los años 2010 al 2014, se han realizado diferentes talleres y encuentros de capacitación y fortalecimiento de las CAM, así como de evaluación e intercambio de experiencias. En esta oportunidad, se realiza el VII Encuentro de las Comisiones Ambientales Municipales de Cajamarca y III Foro regional "Competencias Ambientales Municipales".

Con este evento buscamos tener una lectura participativa del estado situacional de las CAM de la región, con el fin de poder evidenciar lo avanzado, identificar limitaciones y dificultades que se han tenido que enfrentar hasta ahora y las perspectivas y posibilidades a futuro para así generar propuestas de fortalecimiento.

En este sentido, también se busca fortalecer las capacidades de las y los funcionarias/os, autoridades e integrantes de las comisiones ambientales municipales respecto a las competencias ambientales municipales, el Sistema de Gestión Ambiental, teniendo en cuenta que se han incorporado nuevas autoridades y funcionarios/as en los municipios provinciales y distritales. En este sentido se espera que este espacio de encuentro y fortalecimiento de capacidades se logre brindar las herramientas necesarias para que los gobiernos locales implementen y fortalezcan el sistema de gestión ambiental local.

II. LUGAR Y FECHA

Lugar: Hotel Costa del Sol

Fecha: Jueves 11 y Viernes 12 de Junio.

III. OBJETIVOS DEL TALLER

- Evaluación del estado situacional de las Comisiones Ambientales Municipales y los procesos de cogestión ambiental a nivel de municipios provinciales de la región Cajamarca, bajo criterios Político-Institucionales, de participación e involucramiento ciudadano, Técnico-Operativos y Comunicacionales.
- Diagnosticar necesidades de fortalecimiento de capacidades de los actores involucrados en las CAMs.
- Fortalecer las capacidades de funcionarios municipales e integrantes de las CAM, sobre las Competencias Ambientales Municipales.
- Promover un espacio de debate y generación de propuestas sobre las Competencias Ambientales Municipales desde la experiencia de los actores.
- Canalizar acuerdos y compromisos a las autoridades competentes.
- Elaboración de plan de monitoreo para el cumplimiento de acuerdos y compromisos.

IV. PARTICIPANTES

Participaron 43 personas[1].

- Representantes de las CAM de:
  1. Cajabamba
  2. San Marcos
  3. San Pablo
  4. Hualgayoc-Bambamarca
  5. Santa Cruz
  6. Chota
  7. Cutervo
  8. Jaén
  9. Celendín
  10. Cajamarca

  Estando ausentes las CAM de San Ignacio, Contumazá y San Miguel.
- Representantes de la Gerencia de Recursos Naturales y Gestión Ambiental del Gobierno Regional de Cajamarca
- Representantes de ONGs:
  - GRUFIDES
  - ISF
  - SER

[1] Se incluye la lista de participantes en el *ANEXO*

V. PROGRAMA

HORARIO	TEMA	RESPONSABLE (S)
Jueves 11 de junio del 2015		
8:00-8:30	Desayuno	
8:30-9:00	Inscripción participantes	Organizadores
9:00-9:15	Bienvenida e Inauguración del evento.	Gobernador Regional Lic. Porfirio Medina
9:15-9:30	Presentación del programa de trabajo	SER / GRUFIDES
9:30-9:45	Presentación de las delegaciones participantes	
Módulo 1:		
9:45-10:30	**El Sistema de Gestión Ambiental** (Base legal, Política Nacional Ambiental, Gestión Ambiental, Comisiones Ambientales Municipales) ***Metodología: exposición, preguntas.***	Julio Nishikawa (MINAM)
Módulo 2		
10:30-12:00	**¿Cómo estamos hoy en el trabajo de nuestra CAM?** • Espacio de concertación • Relación CAM - GL • Relacionamiento Institucional • Instrumentos de Gestión Ambiental ***Metodología: trabajo grupal por CAM***	SER / GRUFIDES / RENAMA
Refrigerio (durante el trabajo de grupo)		
12:00-13:00	**¿Qué necesitamos para avanzar en nuestras CAM?** ***Metodología: continúa trabajo grupal.***	SER / GRUFIDES / RENAMA
13:15-15:00	**Almuerzo**	
Módulo 3		
15:00-16:00	**Plenaria:** Presentación de resultados de la evaluación de cada CAM. ***Metodología: presentación.***	Representante de cada CAM.
16:00-17:00	**Nuestros esfuerzos y logros:** Valoración conjunta del caminar de la CAM ***Metodología: recapitulación y , expositiva, participativa, trabajo en pleno.***	SER / GRUFIDES / RENAMA
17:00-18:00	Acuerdos y Compromisos.	SER / GRUFIDES / RENAMA

HORARIO	TEMA	RESPONSABLE (S)
Viernes 12 de junio del 2015		
8:00-8:30	Desayuno	
8:30-9:00	Inscripción participantes	SER / GRUFIDES / RENAMA
9:00-9:15	Resumen de los trabajado el día anterior	Equipo Delegado
9:45 – 10:45	**Exposición: Competencias Ambientales Municipales.**	Sergio Sánchez Ibáñez (RENAMA)
10:45 – 11:15	**Panel de comentaristas:** - Efraín Arana - RENAMA - Vitoli Becerra - UNC - Municipalidad Provincial San Ignacio	
11:15-12:00	**Exposición: Instrumentos de Gestión Ambiental:** Avances, limitaciones y propuestas para fortalecer la articulación de los diferentes niveles de gobierno. ***Metodología: exposición, preguntas.***	Julio Nishikawa (MINAM)
Refrigerio (durante el trabajo de grupo)		
12: 00 - 1:00	**Panel: Experiencias en la construcción e implementación de Instrumentos de Gestión Ambiental Local** - Liz Campos - CAM de Jaén - Representante de la Comisión Ambiental Regional – CAR.	- Liz Campos (CAM de Jaén**)** - CAM San Ignacio. - Comisión Ambiental Regional.
1:00 – 3:00	**Almuerzo**	
3:00 – 4:00	**Trabajo Grupal:** **Metodología para la conformación de la Comisión Ambiental Municipal y para la formulación de los Instrumentos de Gestión Ambiental.**	SER / GRUFIDES
4:00 - 4 : 30	**Trabajo Grupal:** **Elaboración de plan de monitoreo para el cumplimiento de acuerdos y compromisos.**	SER / GRUFIDES
4: 30 – 5:00	**Plenaria**	
5:00 – 5:30	**Acuerdos y compromisos**	
5:30 – 6:00	**Entrega de certificados**	
6:00 – 6:30	**Clausura del evento**	SER / GRUFIDES

VI. RESULTADOS

VI ENCUENTRO DE COMISIONES AMBIENTALES MUNICIPALES

DÍA 11 DE JUNIO DEL 2015

1. Bienvenida e inauguración del evento

La inauguración del evento estuvo a cargo del Gobernador Regional, Porfirio Medina, el Gerente Regional de Recursos Naturales, Sergio Sánchez, el representante de la ONG Asociación Servicios Educativos Rurales- SER, Ronald Ordóñez y la representante de Ingeniería Sin Fronteras, Laura Lucio.

2. Presentación del programa de trabajo

A cargo del representante de la ONG Asociación Servicios Educativos Rurales- SER, Ronald Ordóñez.

3. Presentación de las delegaciones participantes

4. Presentación: El sistema de gestión ambiental

A cargo de Julio Nishikawa, representante del MINAM.

Ver presentación en Anexo

5. IV EVALUACIÓN DE LAS CAM.

Laura Lucio, de Ingeniería Sin Fronteras, realizó una presentación sobre la metodología a desarrollar para la evaluación. Así mismo, se presentó un resumen y un comparativo de las tres evaluaciones realizadas anteriormente.

Ver presentación en Anexo

Los participantes fueron agrupados en cuatro grupos:

1. Representantes de las CAM de Hualgayoc, Chota, Santa Cruz
2. Representantes de las CAM de Cutervo y Jaén
3. Representantes de las CAM de Cajamarca, Celendín
4. Representantes de las CAM de San Pablo, San Marcos, Cajabamba

Cada grupo realizó dinámicas agrupadas en 3 talleres:

TALLER 1 ¿Cómo estamos hoy en el trabajo de nuestra CAM?

Este taller, pretende analizar la situación de las Comisiones Ambientales Municipales (CAM) de la Región Cajamarca como estructura de participación de la sociedad civil en la gestión ambiental municipal, así como la relación de éstas con el Gobierno Local, la sociedad civil en general, la Comisión Ambiental Regional (CAR) y las instituciones públicas y privadas. También se analiza la relación del Gobierno Local con las instituciones públicas y privadas.

La ilustración N°1, resume los temas a analizar en el taller.

Ilustración 1: Temas a analizar en el Taller 1

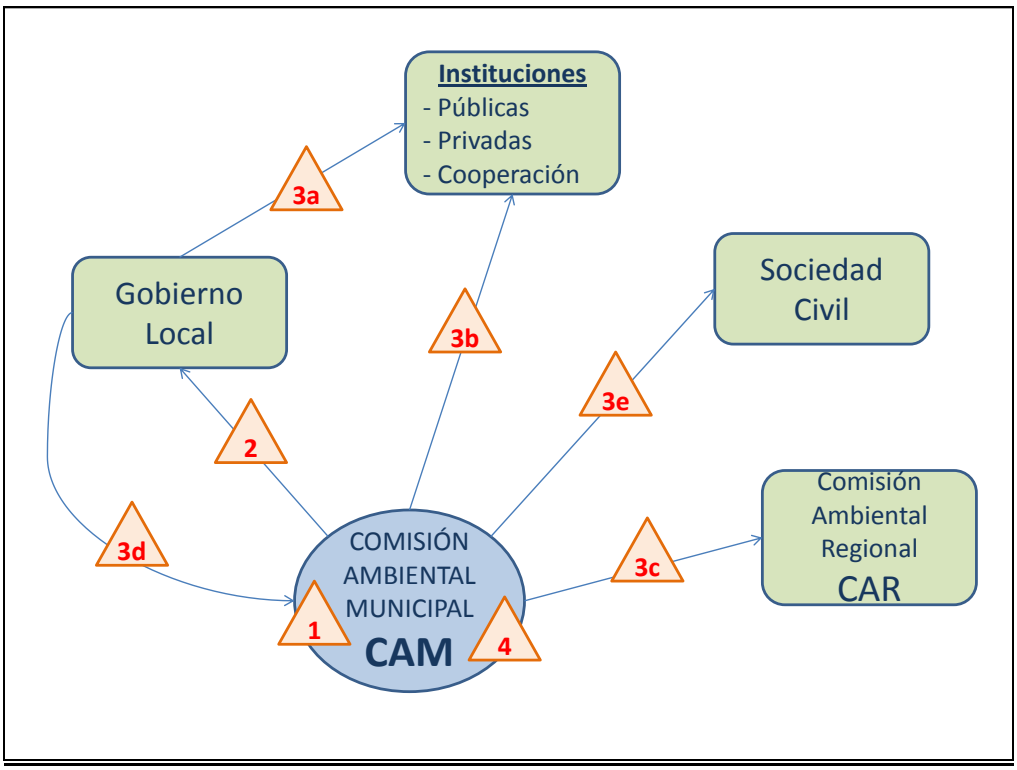

Tema 1: Espacio de participación de la CAM

La *Matriz 1* analiza la situación actual de la CAM como espacio de participación de la sociedad civil en la gestión ambiental. Se evalúan las siguientes variables, en un rango de ejecución de *Poco* (25%), *Regular* (50%), *Bueno* (75%), *Muy Bueno* (100%):

- **INTERÉS Y CONOCIMIENTO** La sociedad civil conoce la existencia de la CAM como instancia de participación en la gestión ambiental local y tiene interés en participar en este espacio.
- **ORGANIZACIÓN:** La CAM, como instancia de participación de la sociedad civil en la gestión ambiental cuenta con un Reglamento interno y se reúne de forma periódica.
- **INSTITUCIONALIDAD:** La CAM, como instancia de participación de la sociedad civil en la gestión ambiental, está reconocida legalmente mediante Ordenanza Municipal u otro instrumento legal.
- **REPRESENTATIVIDAD:** La CAM, como instancia de participación de la sociedad civil en la gestión ambiental, cuenta con la representación equilibrada de las diferentes instituciones públicas y privadas y organizaciones de la sociedad civil con un número equitativo de hombres y mujeres entre sus miembros.
- **PROPOSICION:** Los miembros de la CAM participan de forma activa y generan propuestas relacionadas a la gestión ambiental.

Tema 2: Relación de la CAM con el gobierno local

La *Matriz 2* analiza el nivel de relación de cada CAM con el gobierno local. Se evalúa qué nivel se ha logrado alcanzar, desde la invisibilidad de la CAM hasta la Influencia que ésta pueda tener con el GL.

- **INVISIBILIDAD** (10%): El Gobierno conoce la existencia de la CAM como instancia de participación de la sociedad civil en la gestión ambiental, pero no está reconocida como interlocutor válido.
- **RECONOCIMIENTO** (25%): El Gobierno reconoce a la CAM como interlocutor válido en relación a la concertación de gestión ambiental local, pero no fomenta espacios de diálogo
- **TRANSPARENCIA** (40%): El Gobierno se reúne periódicamente con la CAM para concertar la gestión ambiental local y pone información a disposición sobre el diseño e implementación de políticas ambientales.
- **CONCERTACIÓN** (70%): El Gobierno ha establecido un espacio permanente de concertación con la CAM y tiene en cuenta las propuestas que ésta presenta.
  Los procesos de consulta son transparentes y el gobierno proporciona retro alimentación posterior.
- **INFLUENCIA** (100%): Las propuestas generadas por la CAM son incorporadas como parte de la política pública (PIP, Instrumentos de planificación….)

Tema 3: Relacionamiento institucional

La *Matriz 3,* analiza la relación entre la CAM, las instituciones públicas y privadas, la CAR, la sociedad civil y el Gobierno Local.

Se evalúan las siguientes variables, en un rango de ejecución de *Nada* (0%), *Poco* (25%), *Regular* (50%), *Bueno* (75%), *Muy Bueno* (100%):

a. **Relación Gobierno Local – Instituciones:** Nivel de coordinación del Gobierno Local con instituciones públicas y privadas para impulsar la gestión ambiental.
b. **Relación CAM – Instancias de cooperación:** Nivel de coordinación de la CAM con instancias de cooperación para impulsar la gestión ambiental.
c. **Relación CAM – CAR:** La CAM participa de la construcción e implementación de las propuestas ambientales regionales elaboradas por la CAR.
d. **Impulso de la Comisión Ambiental Municipal por el Gobierno Local:** El Gobierno Local tiene voluntad política de apoyar a la CAM.
e. **Comunicación:** La CAM cuenta con un plan de comunicación e incidencia y/o realiza acciones comunicacionales y de educación ambiental.

Los resultados se presentan en un pentágono, en el cual, cada arista del pentágono está relacionada con el trabajo que desarrolla la CAM con otras instituciones y su capacidad que tiene de coordinar con otras instancias y de comunicar lo que viene haciendo.

Tema 4: Construcción de herramientas de gestión

La *Matriz 4* analiza los siguientes aspectos respecto a la construcción de los instrumentos de gestión ambiental en cada CAM:

1. *¿Para qué nos sirven estos instrumentos de gestión?* Se solicita que cada CAM identifique la utilidad de los instrumentos de gestión
2. *¿Qué instrumentos de gestión han llegado a construir en su CAM?* Se indicarán todos los instrumentos de gestión que la CAM ha construido:

Diagnóstico, Política, Plan de Acción, Agenda, Sistema local, Plan de incidencia.

3. *¿Cómo se han construido estos instrumentos de gestión?* Indicar en esta pregunta cuáles han sido las dos principales cualidades que consideran importantes de resaltar en la construcción de los instrumentos de gestión
4. *¿El gobierno local toma en cuenta (utiliza) estos instrumentos de gestión como herramienta para la gestión municipal? SI - NO - Porqué?* Si la respuesta es SI, cómo consideran que el GL está utilizando estos instrumentos de gestión y cómo se evidencia esto. Si la respuesta es NO, se indica por qué el GL no utiliza estos instrumentos.
5. *¿Se están implementando los Planes y Agendas Ambientales Municipales? SI - NO - Porqué?* Si la respuesta es SI, cómo se están implementando los planes y agendas. Si la respuesta es NO, se menciona por qué no se han implementado.

RESULTADOS[2]:

Tema 1: Espacio de participación de la CAM

1. En relación a las diferentes variables analizadas, se puede comprobar que la variable **PROPOSICIÓN** es la que menor puntuación obtiene en el conjunto de las CAM, con un 33%, ya que los participantes creen que las CAM no tienen un nivel de propuesta adecuado en relación a la gestión ambiental.

   Le sigue **REPRESENTATIVIDAD** con un 43%, ya que se considera que no están representados todos los actores en la estructura de la CAM, falta, por ejemplo, mayor representatividad de las mujeres o de las organizaciones sociales.

   La variable que mayor puntuación obtiene es la de **INSTITUCIONALIDAD** con un 63%, ya que la mayoría de las CAM de la región cuentan con Ordenanza Municipal de creación, exceptuando la CAM de Celendín.

   En relación a la **ORGANIZACIÓN**, la mayoría de las CAM se reúnen periódicamente, pero no todas cuentan con reglamento interno, obteniendo un promedio de 45%.

   Por último, **INTERÉS Y CONOCIMIENTO**, obtiene un promedio del 50%, ya que aún falta difusión y sensibilización sobre gestión ambiental y la importancia de las CAM hacia la población.

   A continuación se presenta un gráfico que sintetiza la información.

[2] *Los resultados de la evaluación de cada CAM se pueden revisar en el Anexo 1.*

Gráfico 1: Variables analizadas

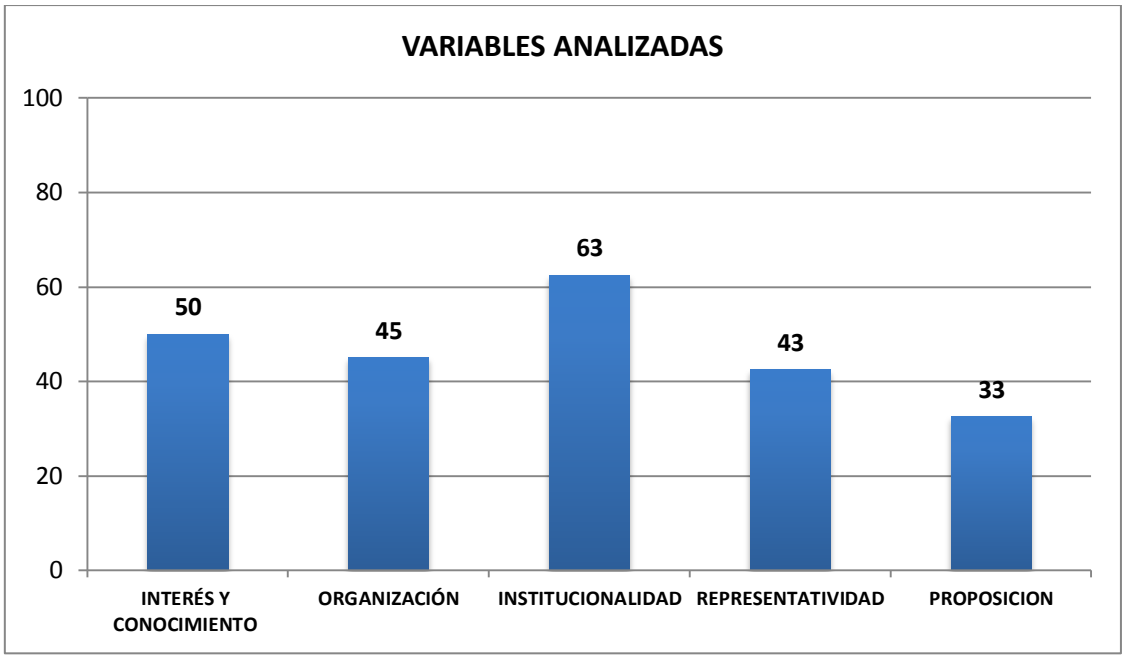

2. Si se analizan las distintas variables en relación a cada Comisión Ambiental Municipal, podemos observar que, en el caso del **INTERÉS Y CONOCIMIENTO**, las CAM que consideran que tienen mejor grado de ejecución en este ámbito son Jaén, Chota, Cajamarca y Hualgayoc-Bambamarca. San Pablo y Sana Cruz consideran que tienen un nivel medio y el resto consideran que tienen bajo nivel de ejecución.

   Respecto a la variable **ORGANIZACIÓN**, las CAM de San Pablo, Cutervo y Jaén, son las que presentan mayor grado de ejecución. Hualgayoc-Bambamarca y Chota presentan nivel medio. El resto tienen nivel bajo.

   En el caso de la variable **INSTITUCIONALIDAD**, San Pablo, Chota, Cutervo, Jaén y Cajamarca manifiestan un nivel alto, ya que cuentan con Ordenanza Municipal de creación. Cajabamba, Celendín y San Marcos no cuentan o desconocen la existencia de una Ordenanza de creación.

   Para la variable **REPRESENTATIVIDAD**, las que consideran tener mayor grado de ejecución son la CAM de Jaén, Cutervo y Chota, el resto, consideran que tienen bajos niveles de ejecución por la escasa participación de algunas instituciones como salud, educación, la policía nacional y organizaciones rurales. Todas coinciden en una baja representatividad de las mujeres en la CAM.

   Por último, la variable **PROPOSICIÓN**, las que consideran que tienen un alto grado de ejecución son Jaén y Cutervo. El resto, presentan niveles bajos de proposición.

Se presentan gráficos por cada variable que muestran el grado de ejecución de cada CAM:

Gráfico 2: INTERÉS Y CONOCIMIENTO

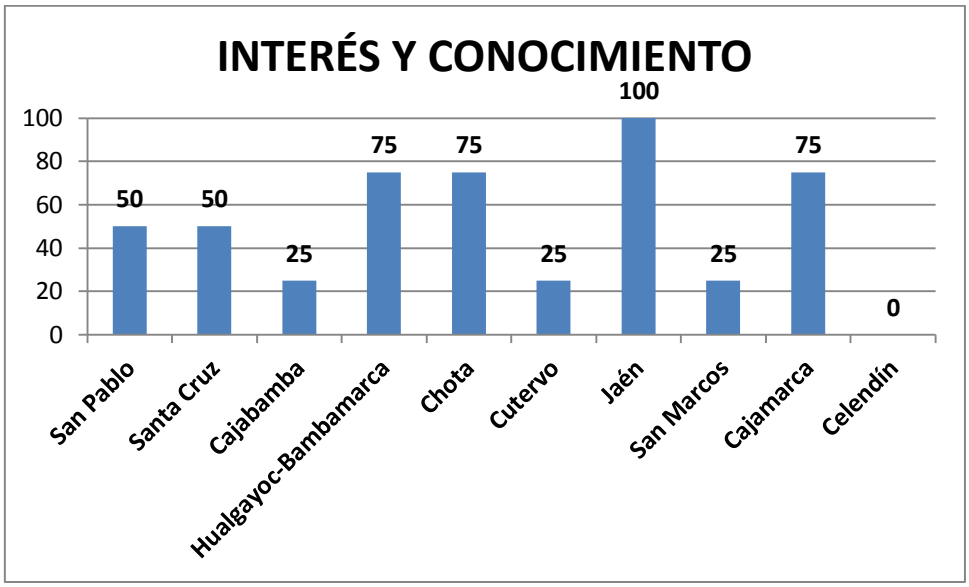

Gráfico 3: ORGANIZACIÓN

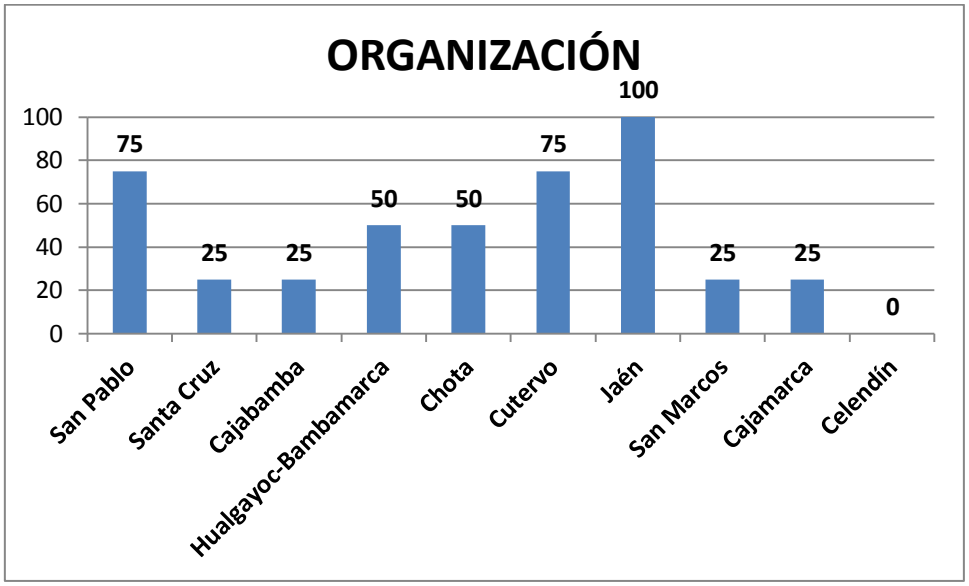

Gráfico 4: INSTITUCIONALIDAD

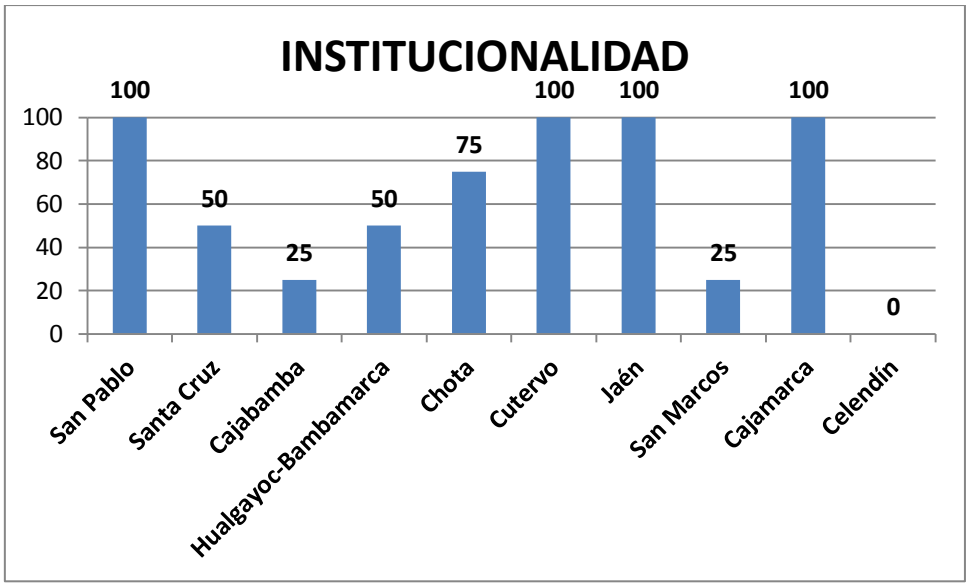

Gráfico 5: REPRESENTATIVIDAD

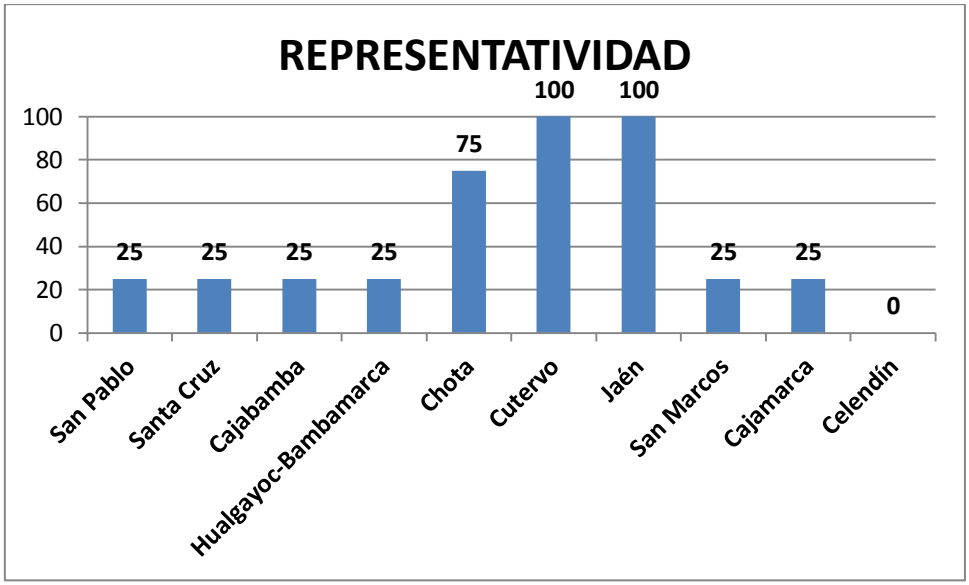

Gráfico 6: PROPOSICIÓN

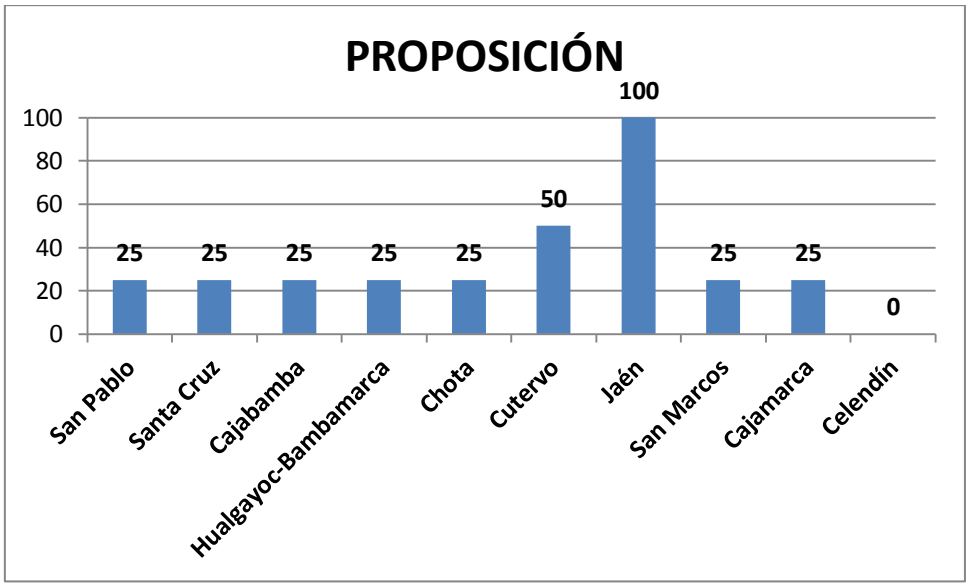

3. Por último, analizando la ejecución de cada CAM en relación al *Tema 1: El espacio de participación de la sociedad civil en la gestión ambiental*, podemos observar que la CAM con mayor grado de ejecución es Jaén, le siguen Cutervo y Chota con 70% y 60%, respectivamente, San Pablo y Cajamarca con 55% y 50%, respectivamente, Hualgayoc-Bambamarca, con un 45%, Santa Cruz con 35% y, finalmente, Cajabamba, San Marcos y Celendín, con menos del 25% de ejecución.

Gráfico 7: Tema 1. El espacio de participación – CAM

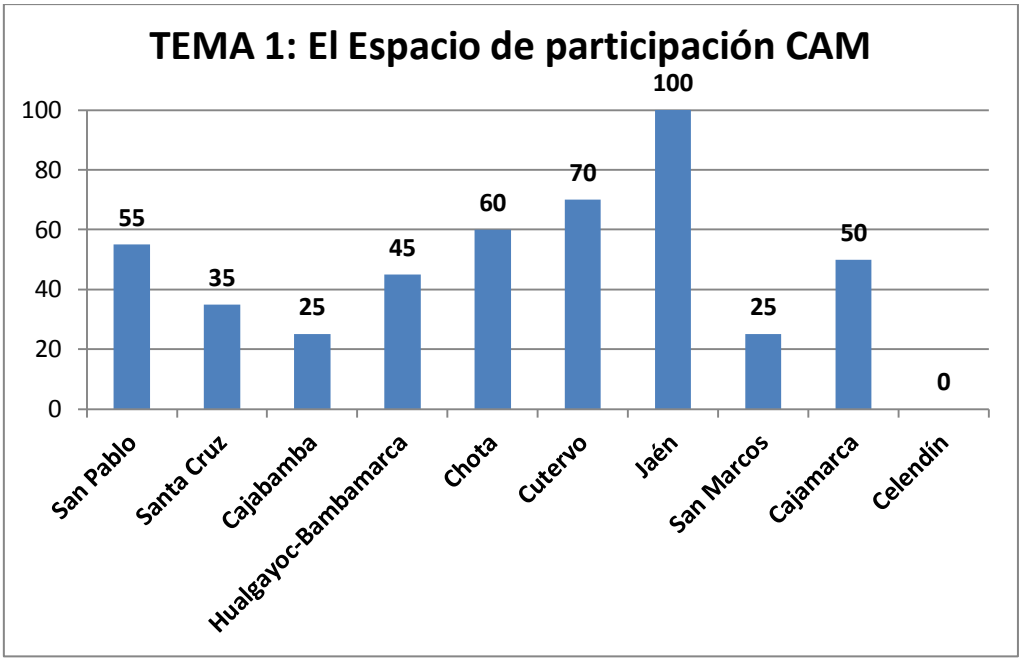

Tema 2: Relación de la CAM con el gobierno local

Se presentan las siguientes conclusiones:

La CAM que presentan un mejor grado de relación con el Gobierno Local, teniendo **INFLUENCIA** sobre la política pública local, es la CAM de Jaén con un 100% de ejecución.

La CAM de Hualgayoc-Bambamarca se ubica en el nivel de **CONCERTACIÓN** con el Gobierno local, encontrándose en el 70% de ejecución.

Cutervo, San Pablo, Chota y Cajamarca consideran que se encuentran en un nivel de **TRANSPARENCIA** con el Gobierno Local, con un 40% de ejecución.

Las CAM de Santa Cruz y Cajabamba valoran encontrarse en un nivel de **RECONOCIMIENTO** con el Gobierno Local, estando en el 25% de ejecución.

Celendín y San Marcos se encuentran en un nivel de **INVISIBILIDAD,** con menos del 10% de ejecución.

A continuación se presenta un gráfico que sintetiza estos datos:

Gráfico 8: Tema 2. Relación CAM-GL

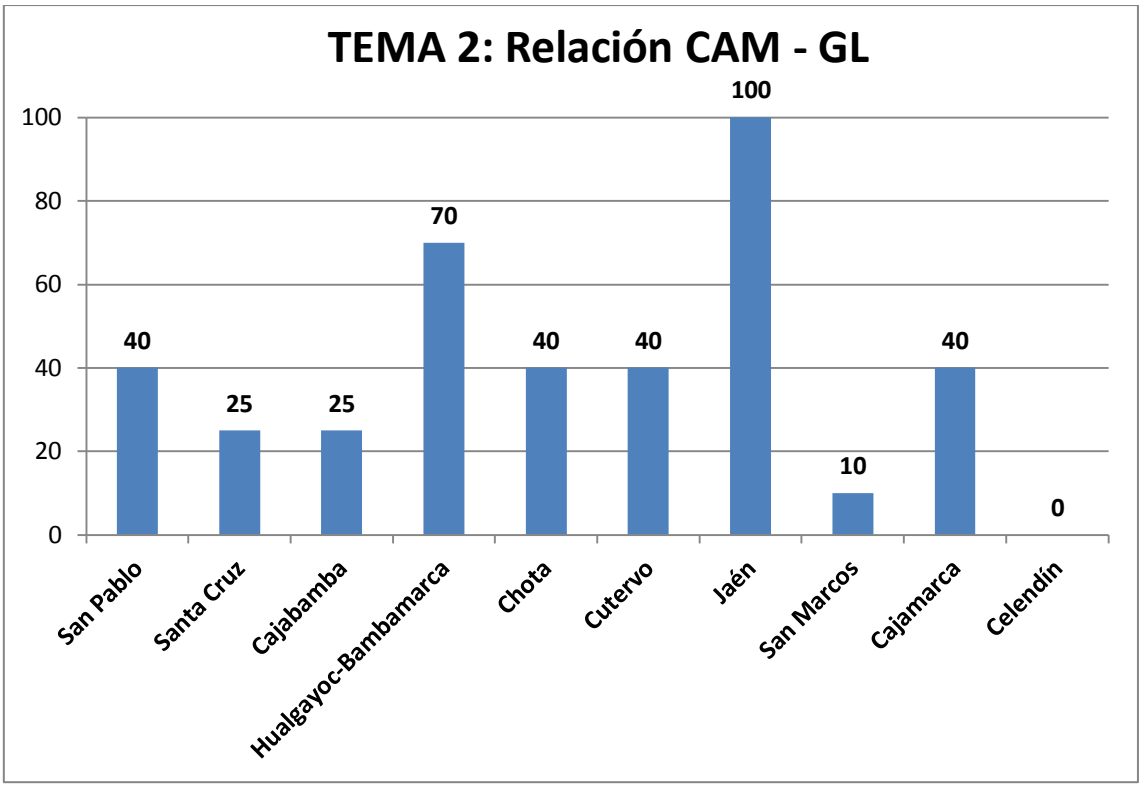

Tema 3: Relacionamiento institucional

Se presentan las siguientes conclusiones:

1. En relación a las diferentes variables analizadas, se puede comprobar que el **Impulso de la CAM por el Gobierno Local** es la variable que mayor ejecución obtiene en el conjunto de las CAM (50%), la variable **relación de la CAM con la CAR** presenta un 48%, la **relación Gobierno Local con Instituciones** presenta un 43%, la **relación de la CAM con instancias de cooperación** presenta un valor del 33%. La (35%). **Comunicación** es la que presenta un valor menor (27%).

   A continuación se presenta un gráfico que sintetiza la información:

Gráfico 9: Variables analizadas

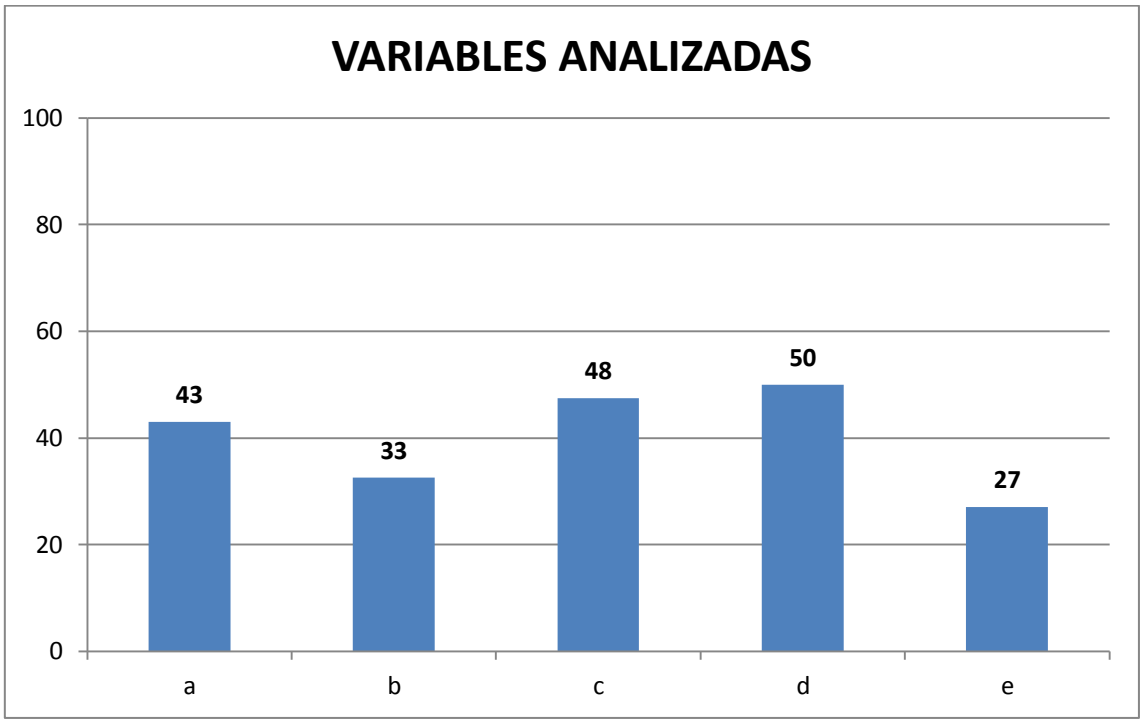

2. Si se analizan las distintas variables en relación a cada Comisión Ambiental Municipal, podemos observar que, en el caso de **la relación del Gobierno Local con instituciones públicas y privadas**, la CAM de Jaén es la que mejor ejecución presenta, con un 100%, le sigue Cutervo, San Pablo y Cajamarca con un 75%. El resto, tienen menos del 30% de ejecución.

   En el caso de la **relación de la CAM con instancias de cooperación**, las CAM de Jaén y Cutervo son las que mejor grado de ejecución presentan, con 100% y 75%, respectivamente, esto se debe a la presencia de ONGs en la zona, como es el caso de GRUFIDES o el SER. Le siguen San Pablo y Hualgayoc-Bambamarca, con valores del 50%, el resto presentan valores bajos.

   Las CAM que presentan mejor **relación con la CAR** son la de Jaén, Cajamarca, Cutervo y San Pablo, con el 100%, esto se debe a que participan periódicamente en las reuniones de la CAR y esto facilita su articulación. El resto tienen baja relación con la CAR.

   El **impulso del Gobierno Local a la CAM** es mayor en las provincias de Jaén, Cutervo, San Pablo y Cajamarca, con un 100%, el resto presentan un bajo impulso del Gobierno Local.

   En **comunicación** Jaén presenta un nivel mayor. El resto presentan medios y bajos niveles de ejecución.

   A continuación se presentan gráficos que sintetiza la información:

Gráfico 10: Relación Gobierno Local con instituciones públicas y privadas

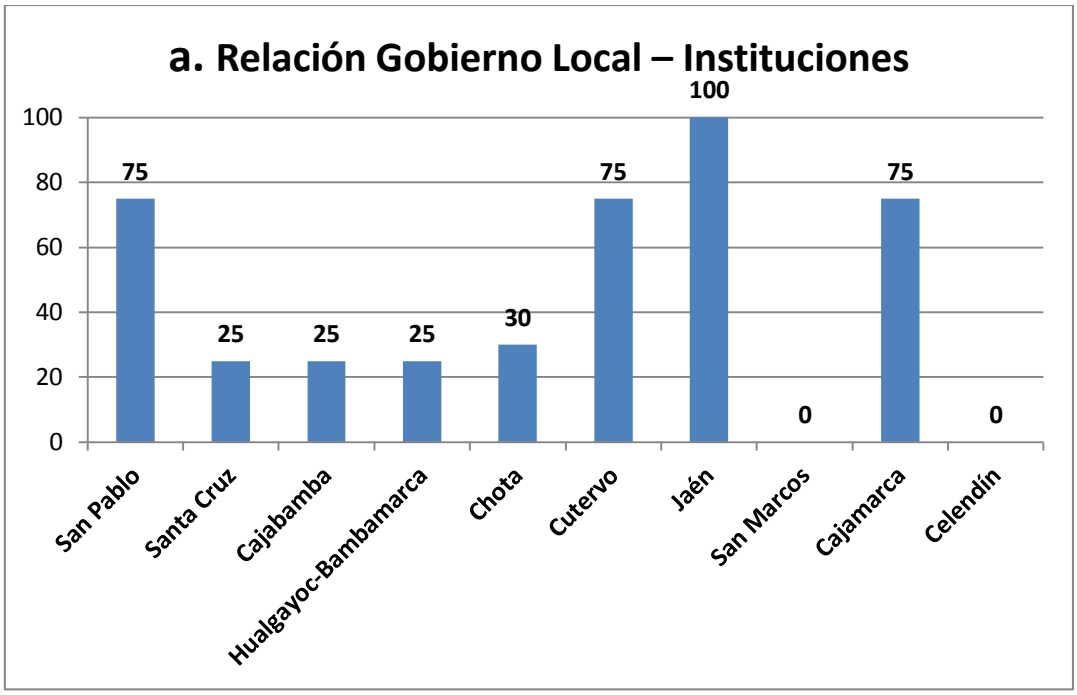

Gráfico 11: Relación CAM con instancias de cooperación

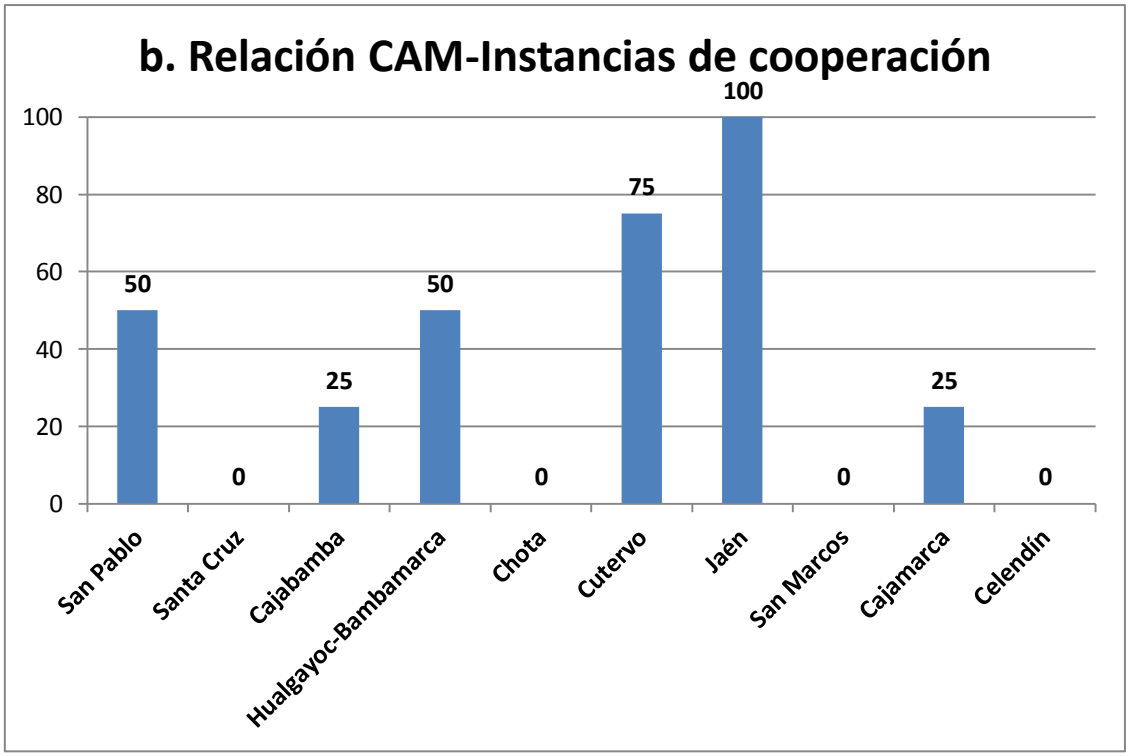

Gráfico 12: Relación CAM-CAR

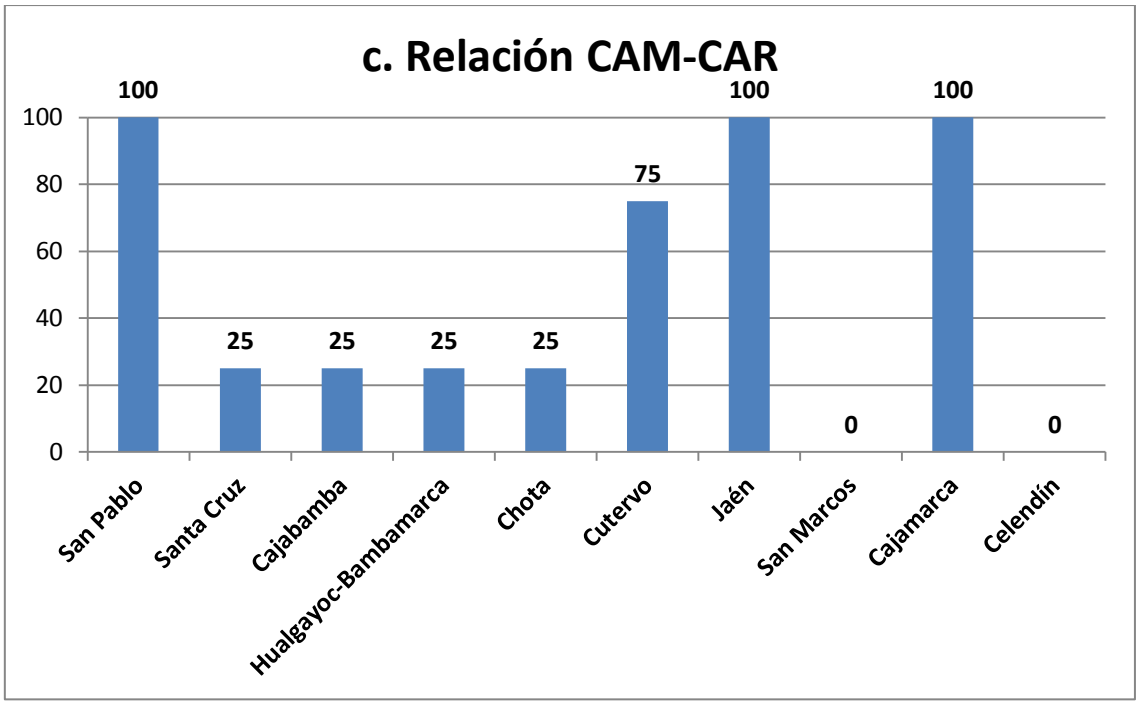

Gráfico 13: Impulso de la CAM por el Gobierno Local

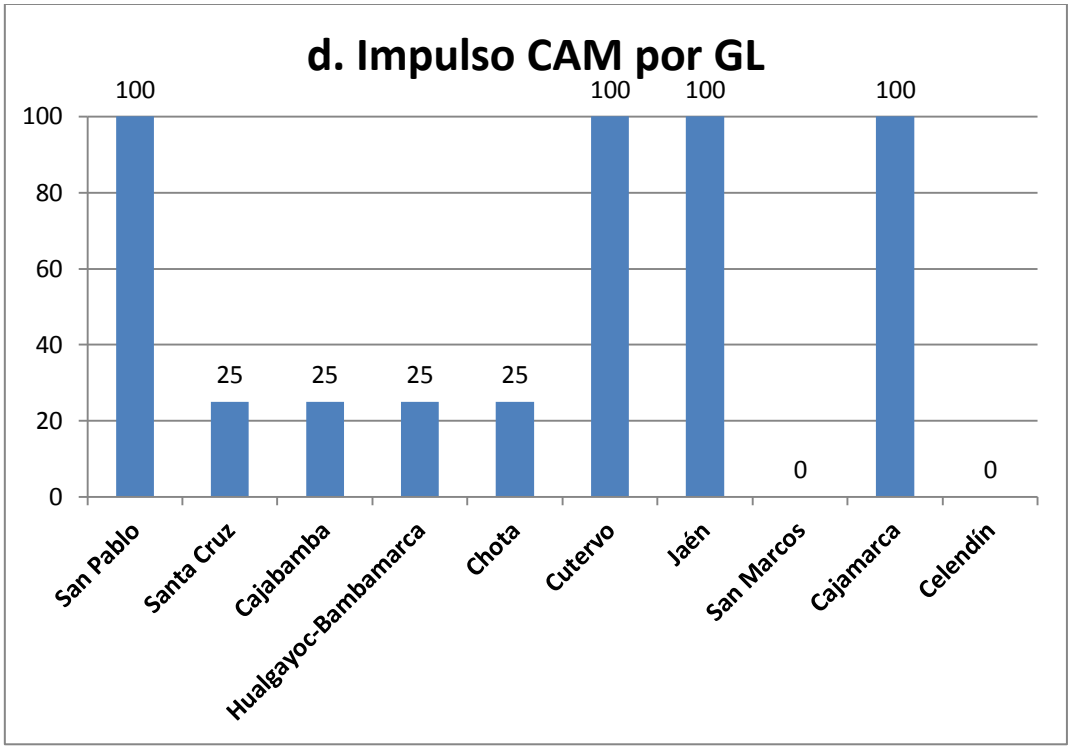

Gráfico 14: Comunicación

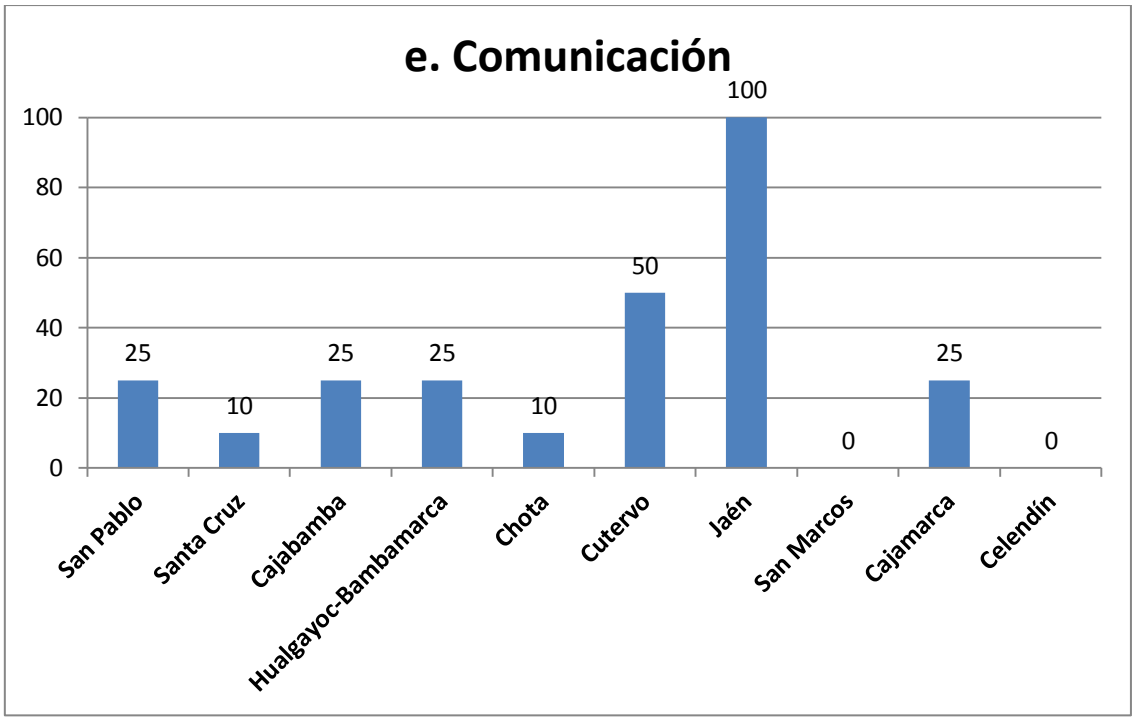

3. Por último, analizando la ejecución de cada CAM en relación al *Tema 3 Relacionamiento institucional* podemos observar que la CAM con mayor grado de ejecución es Jaén, con 100%, seguido de Cutervo con un 75% y San Pablo con un 70% y Cajamarca con 65%. Hualgayoc Bambamarca tiene valores medio-bajos y el resto, tienen valores bajos.

Gráfico 15: Relacionamiento Institucional

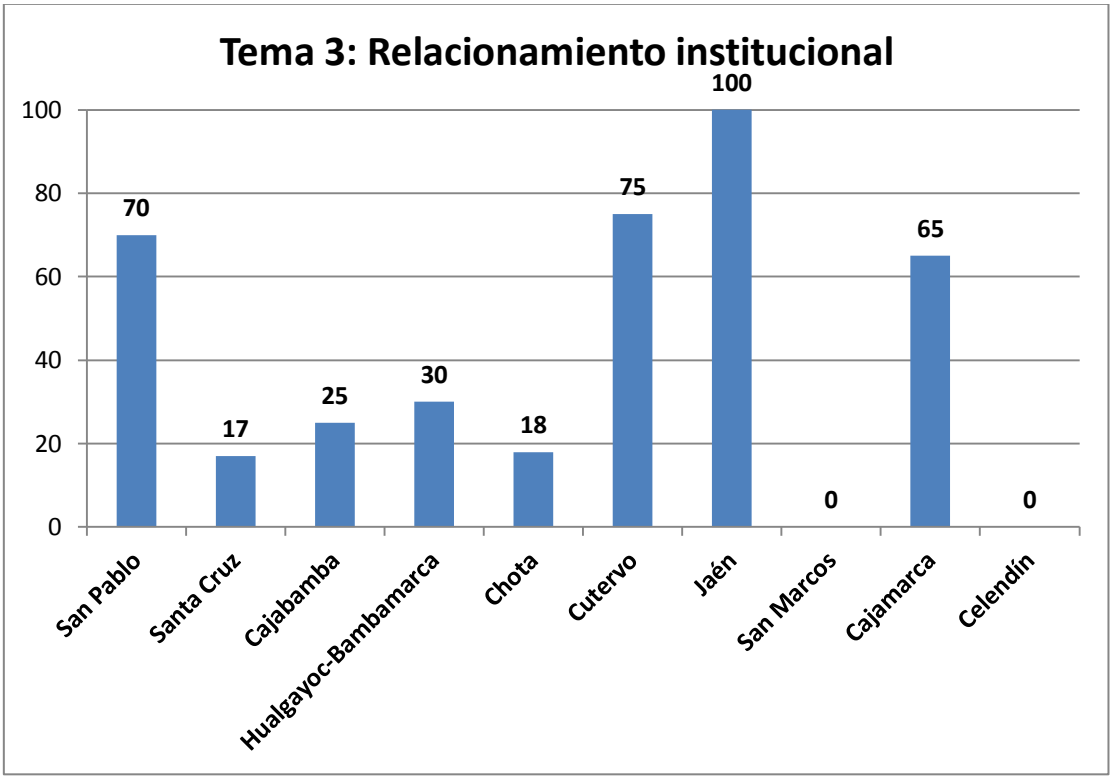

Tema 4: Construcción de herramientas de gestión

Se presentan los siguientes resultados:

1. Todas las CAM saben identificar la finalidad de los instrumentos de gestión: para planificar, orientar y tomar decisiones en la elaboración de los planes y políticas ambientales, encaminadas al cuidado y protección del medio ambiente.

2. La mayoría de las CAM cuentan con todos los instrumentos de gestión ambiental formulados (DAL, PAL, PAAL, AAL, SLGA), pero muchos de ellos no han sido actualizados y requieren de ese trabajo.
   Existe el caso de algunas CAM en las que se han desarrollado los instrumentos de gestión ambiental, pero éstos no se han transferido a los nuevos funcionarios y han sido relegados u olvidados.
   En el caso de la provincia de Celendín, no se han desarrollado los instrumentos de gestión ambiental. En los casos de Cajabamba y San Marcos los instrumentos han sido relegados y no se tiene conocimiento de su existencia.
   El caso de la provincia de Jaén, es la única que cuenta con todos los instrumentos de gestión ambiental actualizados.

3. En casi todas las provincias, los instrumentos de gestión se han realizado mediante talleres, de manera participativa y concertada, a excepción de Chota que se hicieron mediante consultoría. Muchas de las provincias contaron con el apoyo del RENAMA para la formulación de sus instrumentos de gestión ambiental, los cuales fueron trabajados en el 2011-2012, sin embargo, éstos han sido olvidados o relegados.

4. En varias provincias, como Cutervo, Santa Cruz, San Pablo, si bien cuentan con instrumentos de gestión ambiental, éstos no se están implementando y el Gobierno Local no los toma en cuenta como herramienta de gestión municipal, por falta de decisión política, actualización u ordenanza.
   En otros casos, no se cuenta con instrumentos de gestión ambiental actualizados, pero el gobierno local está implementando actividades de gestión ambiental, como es el caso de San Marcos.
   En Jaén, Cajamarca y Hualgayoc se están implementando algunos temas ambientales, como como Zonificación Ecológica y Económica, educación ambiental, gestión de residuos sólidos o áreas de conservación.
   En el caso de Jaén, el Sistema Local de Gestión Ambiental ha sido incluido dentro del Plan de Desarrollo Participativo Provincial, lo cual asegura que se le destinen fondos para su ejecución.

Taller 1: Resultado Final

Como resultado final del taller 1, podemos apreciar, que solo 1 CAMs se encuentra por encima del 75% de ejecución, la CAMs de Jaén. (100%). Le seguiría la CAM de Cutervo, con un 62%, San Pablo con un 55%.

El resto de CAMs no alcanzan el 50% de ejecución. Por ejemplo, Hualgayoc-Bambamarca se encuentra en el 48% y la de Chota en 39%. Santa Cruz y Cajabamba se encuentran en el 25%, San Marcos en el 12% y Celendín en 0% ya que no cuenta con CAM actualmente.

A continuación se presenta un gráfico que muestra estos resultados:

Gráfico 16: Taller 1: ¿Cómo estamos hoy en el trabajo de nuestra CAM?

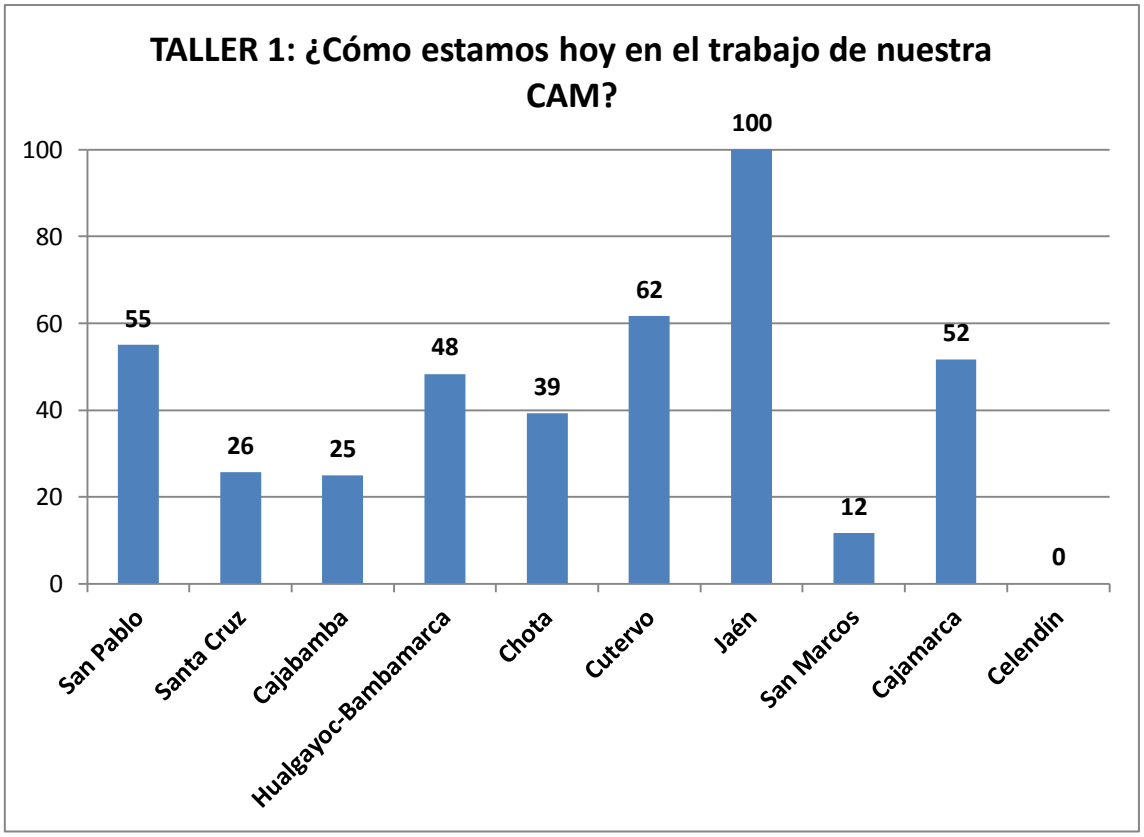

La CAM que se encuentra en un grado de ejecución alto es la de Jaén. La CAM de Jaén está constituida desde el 2006 y cuenta con apoyo del Gobierno Local y presupuesto para ejecución de actividades priorizadas en la Agenda Ambiental. Además cuenta con apoyo de instituciones de cooperación internacional, como es la Asociación Servicios Educativos Rurales, GRUFIDES o Ingeniería Sin Fronteras.

La CAM de Cutervo tiene un grado medio-alto de ejecución, ya que el nuevo gobierno local tiene voluntad política en apoyar a la CAM.

San Pablo y Cajamarca presentan un grado de ejecución medio, ya que, si bien en las gestiones anteriores el trabajo ha sido débil, en la nueva gestión, la autoridad local tiene voluntad política de apoyar a la CAM.

El caso de Hualgayoc-Bambamarca es peculiar, ya que ha disminuido radicalmente su ejecución, como veremos en el comparativo de las 4 evaluaciones.

Chota presenta también un grado de ejecución bajo-medio, aún no ha conseguido empujar la actividad de la CAM.

Las CAM de San Marcos y Cajabamba presentan una ejecución baja, parece que la CAM no está funcionando.

En Celendín no se cuenta con CAM activa.

Podemos deducir varios aspectos importantes para el funcionamiento de las CAM son:

1. Contar con el respaldo y la voluntad política del Gobierno Local.
2. La presencia de instituciones de cooperación internacional que apoyen con recursos económicos y técnicos.
3. Contar con una buena representatividad y base social.
4. Desarrollar estrategias de comunicación para la difusión de la CAM.

Taller 1: Comparación Resultados de las 3 Evaluaciones

A la fecha se han realizado 4 evaluaciones de la CAM:

- 1ª Evaluación: 13 Octubre del 2011
- 2ª Evaluación: 3 Mayo 2013
- 3° Evaluación: 25 de Abril del 2014
- 4° Evaluación: 11 de Junio del 2015

A continuación se presentan un comparativo de la evolución del trabajo de las CAM en este periodo, del 2011 al 2015.

En relación al **Tema 1: El espacio de participación de la CAM**,

Gráfico 17: Comparación Evaluaciones Tema 1

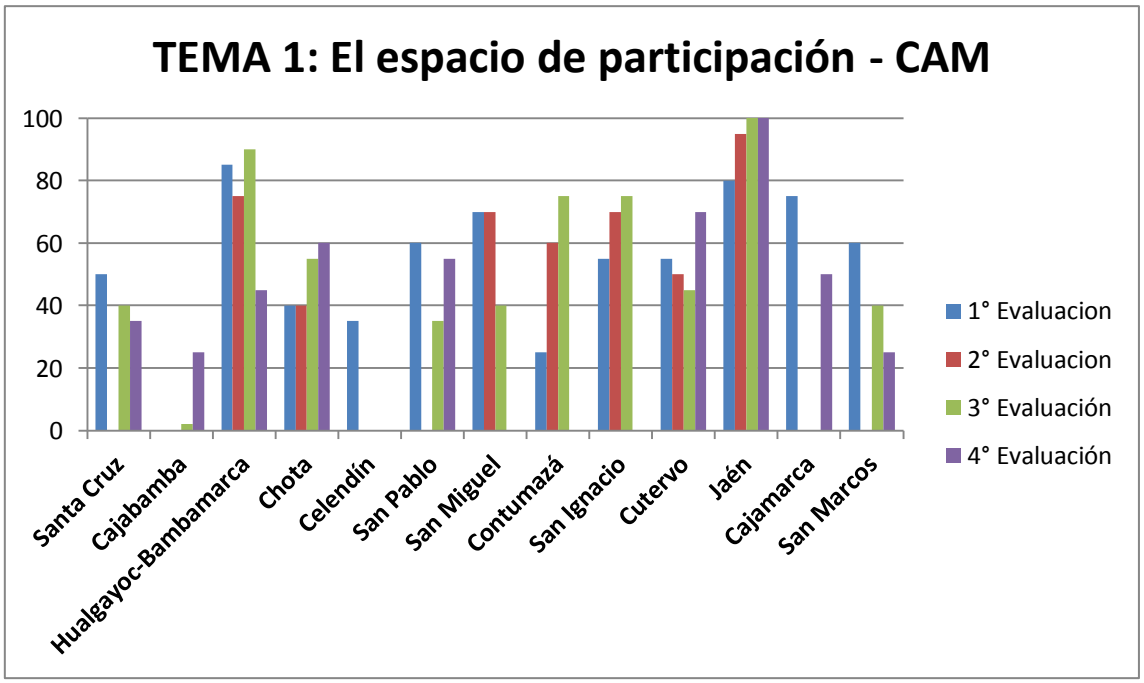

En relación al **Tema 2: Relación CAM – GL**

Gráfico 18: Tema 2: Relación CAM – GL

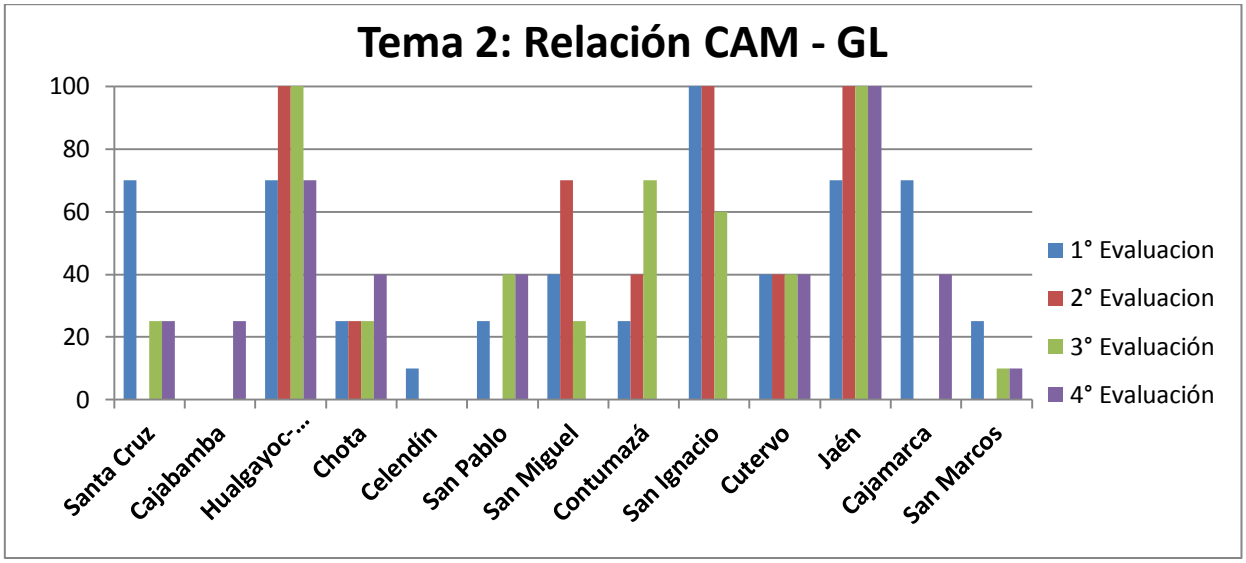

En el caso de la CAM Hualgayoc-Bambamarca que contaba con muy buena relación con el Gobierno Local, ésta ha decaído en la última evaluación, probablemente se deba a que las nuevas autoridades no tienen voluntad política para impulsar la CAM.

La CAM de Chota, sin embargo, ha mejorado su relación con el gobierno local.

En el caso de Jaén, San Pablo, Santa Cruz, San Marcos y Cutervo, se mantiene.

En relación al **Tema 3: Relacionamiento Institucional**

Gráfico 19: Relacionamiento Institucional

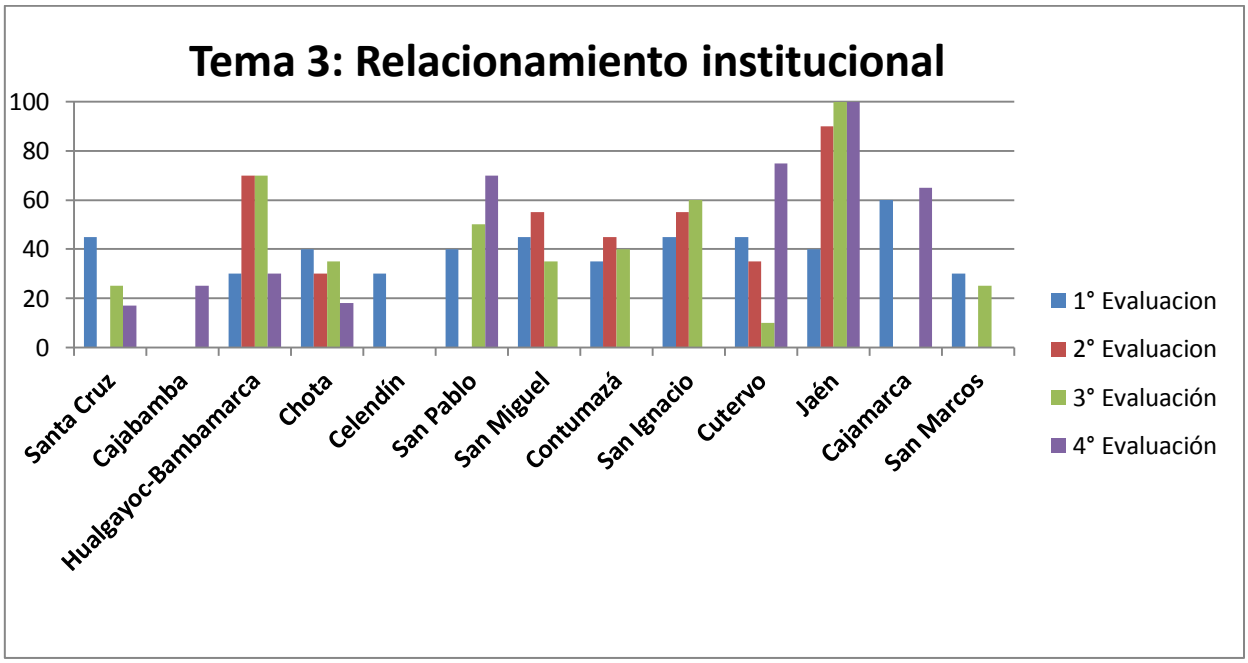

En el caso de la CAM Hualgayoc-Bambamarca que contaba con un buen relacionamiento institucional, éste ha decaído fuertemente en la última evaluación.

La CAM de San Pablo, sin embargo, ha mejorado su relacionamiento institucional, al igual que la CAM de Cutervo.

En el caso de Jaén, se mantiene en muy buen relacionamiento.

Finalmente, el resultado final del **Taller 1: ¿Cómo estamos en el trabajo de nuestra CAM?**

Gráfico 20: Taller 1: ¿Cómo estamos en el trabajo de nuestra CAM?

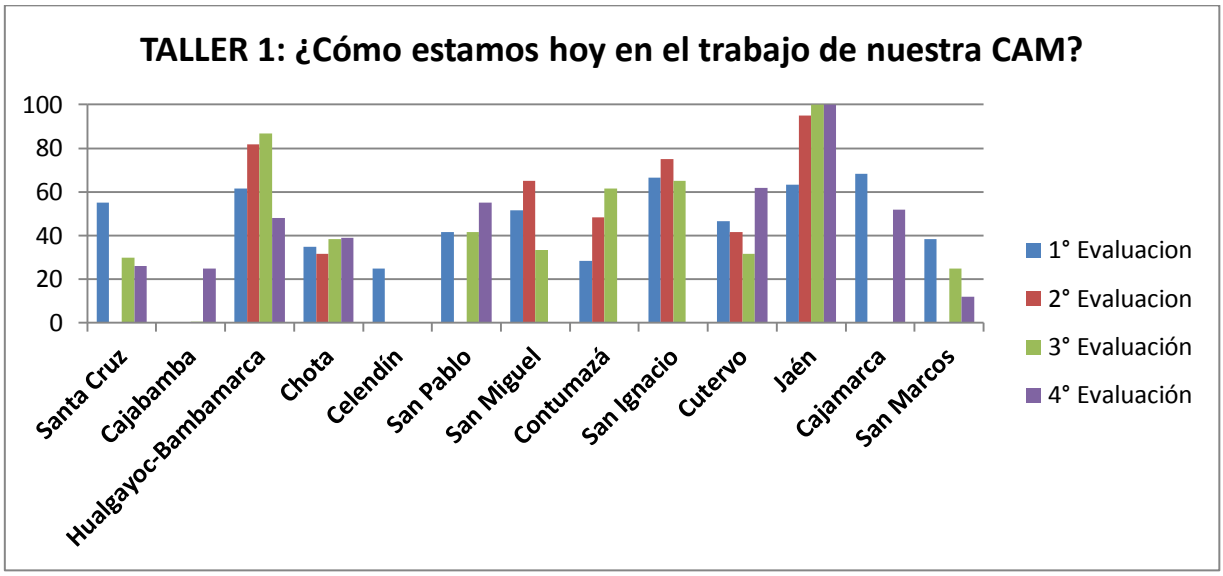

Podemos observar que la CAM de Jaén ha mantenido su ejecución en el 100% en relación a la última evaluación.

Sin embargo, la CAM de Hualgayoc-Bambamarca ha disminuido de un 87% de ejecución a un 48%, lo cual resulta alarmante. Sería necesario comprobar el motivo de esta disminución, si ha sido motivado por el cambio de autoridades en el año 2015, que muestran una menor voluntad política de impulsar la gestión ambiental, o quizás también se pueda deber al cambio de participantes en la evaluación, que no tienen la misma percepción sobre el trabajo de la CAM.

La CAM de Chota ha ido evolucionando positivamente a lo largo del tiempo, pero de manera muy débil, por lo que aún necesita un impulso para mejorar la gestión ambiental. Quizás la nueva gestión municipal permita impulsar este cambio, ya que la anterior gestión se encontraba en una situación de ingobernabilidad que no facilitaba el avance.

Las CAM de San Pablo y Cutervo han mejorado significativamente en la última evaluación, quizás se deba a una nueva gestión municipal con voluntad política para el apoyo a la CAM.

La CAM de Cajamarca, que no había participado en las dos anteriores evaluaciones, precisamente por falta de voluntad política del gobierno local, muestra un grado de ejecución del 52%, por lo que ha mejorado y debe continuar avanzando en la implementación de su CAM e instrumentos de gestión ambiental.

La CAM de Santa Cruz ha disminuido un poco su ejecución, por lo que debe de llevar a cabo acciones para impulsar su gestión ambiental.

Finalmente, las CAM de Cajabamba, San Marcos y Celendín, son las más débiles. En el caso de Celendín, que no cuenta con CAM conformada, existe voluntad política en la nueva gestión municipal para su conformación. En el caso de San Marcos también hay interés en mejorar el trabajo con la CAM. En el caso de Cajabamba, participó el Consejero Regional en un breve periodo de la evaluación, por lo que no contamos con una lectura completa del caso.

San Ignacio, Contumazá y San Miguel, no participaron en esta evaluación.

En conclusión, es necesario apoyar a aquellas CAM que están más débiles, bien por falta de interés del Gobierno local o por escasa participación de la población, como son San Pablo, Cajabamba, San Marcos, Celendín, Chota, Cutervo, Santa Cruz, a través del Gobierno Regional, las instituciones de la cooperación internacional, la CAR u otras CAM que cuentan con mejor posición.

TALLER 2 ¿Qué necesitamos para avanzar en nuestras CAM?

El objetivo del taller es evidenciar los cuatro principales desafíos o dificultades identificados por cada tema, en el Taller 1 y plantear alternativas de solución para mejorar y avanzar por cada dificultad[3].

Se presentan las siguientes conclusiones:

1. En relación al **Tema 1: Espacio de participación de la CAM**:
   Algunas de las CAMs identifican como principal dificultad el desconocimiento de la existencia de la CAM y el desinterés de instituciones y sociedad civil. Las soluciones que se plantean son elaborar un Plan de comunicación con presupuesto, desarrollar campañas de sensibilización al gobierno local y la sociedad civil, a través de spots radiales y de televisión, afiches, trípticos y redes sociales, talleres informativos y capacitaciones y mejorar la convocatoria.
   Otras CAM identifican la escasa representatividad de algunos sectores como salud, educación, PNP, Fiscalía y organizaciones rurales como una debilidad. Las soluciones que se plantean son la actualización y reestructuración de los miembros de la CAM, ampliando la convocatoria a través de estrategias de comunicación que difundan la importancia de la CAM e incentivar la participación de las instituciones mediante algún tipo de reconocimiento. También se identifica la escasa participación de las mujeres, para lo cual se propone desarrollar talleres específicos con mujeres sobre la importancia de la CAM.
   Finalmente, se plantea como un problema la organización de la CAM, ya que no cuentan con instituciones acreditadas, Junta Directiva o Reglamento y no se reúnen periódicamente. Para ello se plantea acreditar al 100% de los miembros de la CAM, establecer un cronograma o plan de trabajo para el cumplimiento de los objetivos y actividades, convocar a todos los miembros de la CAM a participar de las reuniones, ya sea mediante correos, teléfono o visitas personales.

2. En el **Tema 2: Relación de la CAM con el gobierno local**, en la mayoría de las CAM se identifica debilidad del Gobierno local por participar e impulsar a las CAM. Las soluciones que se plantean son realizar acciones de incidencia a instituciones públicas y tomadores de decisión, como son reuniones de trabajo con el alcalde y el Concejo Municipal, buscando aliados para exponer los beneficios de la gestión ambiental y la importancia de la CAM.

   Para el **Tema 3: Relacionamiento institucional**, se identifica debilidad en el relacionamiento del Gobierno Local con instituciones y el relacionamiento de la CAM con instancias de cooperación. Se plantean acciones como la articulación de la CAM con las Mesas de Concertación Provincial, el fortalecimiento de las CAM distritales, la realización de reuniones de la CAM descentralizadas y la búsqueda de alianzas

[3] Los resultados por cada CAM se pueden ver en el ANEXO 1

estratégicas con instituciones públicas y privadas e instancias de la cooperación internacional, presentando la problemática ambiental.
Por otro lado, también se identifica como debilidad la comunicación. Se plantea como actividad el realizar un plan de comunicación y educación ambiental

3. En el **Tema 4: Construcción de herramientas de gestión**, se propone concluir la elaboración, validación y aprobación de los instrumentos de gestión ambiental local en aquellas CAMs que aún no han culminado el proceso de planificación y actualizar aquellos que se encuentren desactualizados. Se propone identificar aliados para la actualización de los instrumentos y elaborar un plan de trabajo. Así mismo, se propone priorizar acciones de la agenda ambiental y monitorear y evaluar su cumplimiento.

TALLER 3 Nuestros esfuerzos y logros

El taller 3 consiste en una valoración conjunta del caminar de cada CAM, identificando los cuatro principales logros que han alcanzado en su trabajo y planteando las siguientes preguntas, tratando de orientar un mejor relacionamiento entre las CAM de la cuenca y con la CAR, en una lógica de soporte mutuo:

1. *¿Cómo podemos fortalecer estos logros en cada una de nuestras CAM?*
2. *¿Cómo nos ayudamos entre las CAM del grupo de trabajo para este fin?*
3. *¿Cómo relacionamos de mejor manera nuestras CAM con la CAR y las otras CAM de la cuenca?*

Se presentan los siguientes resultados de manera general[4]:

1. Como logros alcanzados se identifican, de manera general, los siguientes:
   - Institucionalización formal de las Comisiones Ambientales Municipales a través de Ordenanza.
   - Reconocimiento y acreditación de nuevas Juntas Directivas para el periodo 2015-2017.
   - Acreditación de miembros de la CAM en algunas provincias.
   - Conformación de CAMs distritales en las provincias de Jaén (5 CAMs) y Hualgayoc-Bambamarca (1 CAM).
   - Implementación de viveros descentralizados
   - Implementación del PIGARS en algunas provincias.
   - Acreditación del GALS en 4 provincias como Jaén, Cajamarca
   - Viveros forestales.
   - Actualización de Instrumentos de gestión ambiental en algunas provincias (Jaén).
   - Participación en el VI Encuentro de Comisiones Ambientales Municipales.

[4] Los resultados por cada CAM se pueden ver en el ANEXO 1

2. En relación a las acciones a realizar para fortalecer los logros en cada una de las CAM, se plantea:
   - Lograr el compromiso de los gobiernos locales, mediante reuniones y talleres de incidencia y sensibilización.
   - Involucramiento del sector público, privado y gobierno local en el cumplimiento de los objetivos de los instrumentos de gestión ambiental.
   - Capacitar a los miembros de la CAM en gestión ambiental.
   - Establecer alianzas con otras instituciones, por ejemplo el MINAM, el GORE o las ONGs, para que apoye en la actualización de los instrumentos de gestión ambiental.
   - Buscar financiamiento en la cooperación internacional.
   - Actualización de instrumentos de gestión ambiental y asegurar su cumplimiento.
   - Actualización de miembros y Junta Directiva de las CAMs.
   - Desarrollar talleres participativos de la CAM.
   - Impulsar la participación con equidad de género.
   - Fortalecer a las organizaciones sociales para acompañar el trabajo de la CAM.
   - Incidencia para crear las Gerencias de Desarrollo Ambiental en las Municipalidades que no cuenten con ella.
   - Elaborar proyectos de inversión pública para implementar el Sistema Local de Gestión Ambiental.

3. Las acciones priorizadas para fortalecer las CAM del grupo de trabajo son:
   - Promover pasantías e intercambio de experiencias exitosas en gestión ambiental.
   - Promover encuentros entre CAMs.
   - Establecer alianzas entre instituciones que puedan apoyar el trabajo de las CAM.
   - Establecer una red de contactos entre las CAM.
   - Coordinar actividades de sensibilización entre CAMs.
   - Promover capacitaciones conjuntas de las CAM
   - Apoyo, asesoría entre CAMs.
   - Reuniones entre CAM provinciales para abordar problemas comunes.

4. Para mejorar la relación entre las CAM y la CAR se propone:
   - Participar en las asambleas de la CAR
   - El Gobierno Regional brinda asesoramiento a las CAM.
   - Alcanzar a la CAR los planes de gestión ambiental de las CAM y comprometerla en su ejecución.
   - Mediante visitas a cada una de las CAM, para acompañamiento y seguimiento: programación de reuniones semestrales descentralizadas.
   - Compartir información, acuerdos, actas entre CAM y CAR.

III FORO REGIONAL: COMPETENCIAS AMBIENTALES MUNICIPALES

DÍA 12 DE JUNIO DEL 2015

1. Resumen de los trabajado el día anterior

El vienes 12 de junio, se dio inicio a la jornada haciendo un recuento de lo trabajado el día anterior, este recuento estuvo a cargo de la representante de la Gerencia de Saneamiento y Medio Ambiente Cuervo el sub Gerente de Saneamiento y Medio Ambiente de la provincia de San Pablo.

2. Presentación del programa

En un segundo momento, el equipo organizador, explicó brevemente el programa y la metodología de trabajo.

3. Exposición: Competencias Ambientales Municipales. Jorge Castañeda – Municipalidad Provincial de Cajamarca.

Posteriormente, Kely Vílchez de la Gerencia Regional de Recursos Naturales y Gestión del Medio Ambiente del Gobierno Regional – RENAMA; invitó a Jorge Castañeda, Sub Gerente de Medio Ambiente de la Municipalidad Provincial de Cajamarca para el desarrollo de la ponencia "Competencias Ambientales Municipales".

Al respecto, Jorge Castañeda indicó que entre las competencias en materia ambiental según la **Ley General del Ambiente - Ley Nº 28611 y la Ley Orgánica de Municipalidades - Ley N° 27972**:

- Formular, aprobar, ejecutar y monitorear los planes y políticas locales en materia ambiental, en concordancia con las políticas, normas y planes regionales, sectoriales y nacionales.
- Proponer la creación de áreas de conservación ambiental.
- Promover la educación e investigación ambiental en su localidad e incentivar la participación ciudadana en todos sus niveles.
- Participar y a poyar a las comisiones ambientales regionales en el cumplimiento de sus funciones
- Coordinar con los diversos niveles de gobierno nacional, sectorial y regional, la correcta aplicación local de los instrumentos de planeamiento y de gestión ambiental, en el marco del sistema nacional y regional de gestión ambiental.

En relación a las Juntas Administradoras de Servicios de Saneamiento**: La Ley Orgánica de Municipalidades N° 27972 e**stablece:

- El numeral 2.1 del Artículo 80°.- Que es una función específica compartida de las Municipalidades Provinciales "Administrar y reglamentar directamente o por concesión los servicios de agua potable, alcantarillado y desagüe, limpieza pública y tratamiento de residuos sólidos...".

- El Artículo 32°.- En relación a las modalidades para la prestación de servicios indica: "Los servicios públicos locales pueden ser de gestión directa y de gestión indirecta, siempre que sea permitido por ley y que se asegure el interés de los vecinos, la eficiencia y eficacia del servicio y el adecuado control municipal".
- D.S. 016-2005-VIVIENDA: Reglamento de la Ley General de Servicios de Saneamiento en el que especifica los roles y competencias de las municipalidades en el área rural y pequeñas localidades.
- D.S. 023-2005-VIVIENDA: Texto Único Ordenado de la Ley General de Servicios de Saneamiento (29 de Noviembre 2005).
- Del Art. 163º al 173º regula y establece los roles y funciones de las municipalidades y de pequeñas ciudades (población entre 2001 y 30000 habitantes), establece que las Organizaciones Comunales – las cuales incluyen a las Juntas Administradoras de Servicios de Saneamiento - son las encargadas de prestar los servicios de saneamiento en el ámbito rural. Las Organizaciones Comunales incluyen a las Asociaciones, Comités, entre otros.

En relación a la Gestión de los Residuos Sólidos, manifestó que según el Artículo 9º de Ley 27314, Ley General de Residuos Sólidos son las autoridades municipales las responsables de la gestión de residuos de origen Domiciliario, comercial y de aquellas actividades que generan residuos similares a éstos en todo el ámbito de su jurisdicción.

Tras la exposición se atendieron algunas dudas e interrogantes formuladas por las y los asistentes.

4. Exposición: Instrumentos de Gestión Ambiental: Avances, limitaciones y propuestas para fortalecer la articulación de los diferentes niveles de gobierno. Julio Nishikawa – Ministerio del Ambiente.

Acto seguido se invitó al representante del Ministerio del Ambiente, específicamente de la Dirección General de Políticas Normas e Instrumentos de Gestión Ambiental, Ing. Julio Nishikawa; quien desarrolló la exposición: Instrumentos de Gestión Ambiental: Avances, limitaciones y propuestas para fortalecer la articulación de los diferentes niveles de gobierno.

Julio Nishikawa, indicó que el Sistema Nacional de Gestión Ambiental integra, coordina, supervisa, evalúa la aplicación de las políticas, planes, programas y acciones destinados a la protección del ambiente y a contribuir a la conservación y aprovechamiento sostenible de los recursos naturales. Resaltó lo importante que es fortalecer los sistemas regionales y locales de gestión Ambiental a través del fortalecimiento de las Comisiones Ambientales Municipales así como de los Grupos Técnicos.

Recordó que según el reglamento del Sistema Nacional de Gestión Ambiental, las funciones de la CAM son:

- Ser la instancia de concertación de la Política ambiental Local, en coordinación con el gobierno local para la implementación del Sistema Local de Gestión Ambiental.
- Construir participativamente el Plan y la agenda ambiental local que serán aprobadas por los gobiernos locales.
- Lograr compromisos concretos de las instancias integrantes en base a una visión compartida.
- Elaborar propuestas para el funcionamiento, aplicación y evaluación de los instrumentos de gestión ambiental y la ejecución de políticas ambientales.
- Facilitar el tratamiento apropiado para la resolución de conflictos ambientales.

Anotó que es importante que entre los diferentes niveles de gobierno se puedan articular los deferentes instrumentos de planificación Ambiental.

La **Política Nacional del Ambiente** está organizada en 04 ejes estratégicos, que son:

- **Eje de Política 1:** Conservación y aprovechamiento sostenible de los recursos naturales y de la diversidad biológica.
- **Eje de Política 2 :** Gestión Integral de la calidad ambiental
- **Eje de Política 3:** Gobernanza ambiental.
- **Eje de Política 4 :** Compromisos y oportunidades ambientales internacionales

La Agenda Ambiente se agrupa en cuatro (04) frentes ambientales:

- **Diversidad Biológica,** constituye la expresión de aquella riqueza que nos caracteriza como país megadiverso y abarca el patrimonio natural del país.
- **Cambio Climático,** expresa los compromisos de nuestro país antes las amenazas y oportunidades generados por el calentamiento global, manteniendo una economía baja en carbono, resiliente y asumiendo medidas de mitigación y adaptación en los diferentes sectores.
- **Calidad Ambiental,** que refleja el compromiso para el cumplimiento de los Estándares de Calidad Ambiental (ECA): aire, agua y suelo, así como de los Límites Máximos Permisibles (LMP), y los costos de la degradación que deberán ser asumidos para la recuperación de ecosistemas degradados.
- **Gobernanza Ambiental,** que permita la articulación de los sistemas funcionales del Sistema Nacional de Gestión Ambiental, bajo la rectoría del MINAM, posicionando el tema ambiental en las decisiones del Estado en los tres niveles de gobierno, promoviendo una activa participación ciudadana.

La Agenda Ambiente 2015 -2016, establece las metas de corto plazo con miras a lograr los objetivos establecidos en la Política Nacional del Ambiente, articula al conjunto de estrategias y programas ambientales, contribuyendo a la gobernanza ambiental, recoge los aprendizajes ganados en la implementación de la Agenda Ambiente Perú 2013-2014, y se alinea al Plan Bicentenario, la Política Nacional del Ambiente, el PLANAA y los Ejes Estratégicos de Gestión Ambiental. Compromete el accionar de las autoridades ambientales del nivel nacional, regional y local, así como de la sociedad civil

Por otro lado, mencionó sobre el reconocimiento a la Gestión Ambiental Local Sostenible – GALS 2015 -2016. Proceso de reconocimiento del desempeño de la gestión ambiental local, Enfoque Gradual, Participativo e Inclusivo que han mostrado evidencia en:

a) Gestión de residuos sólidos.
b) Gestión integral del agua.
c) Gestión de la Calidad del aire.
d) Institucionalidad y Participación ciudadana.
e) Gestión de riesgos de desastres y cambio climático.
f) Protección, conservación y manejo de recursos naturales.
g) Gestión del territorio
h) Ecoeficiencia
i) Evaluación y fiscalización ambiental

Reconocimiento a la Gestión Ambiental Local Sostenible – GALS 2014

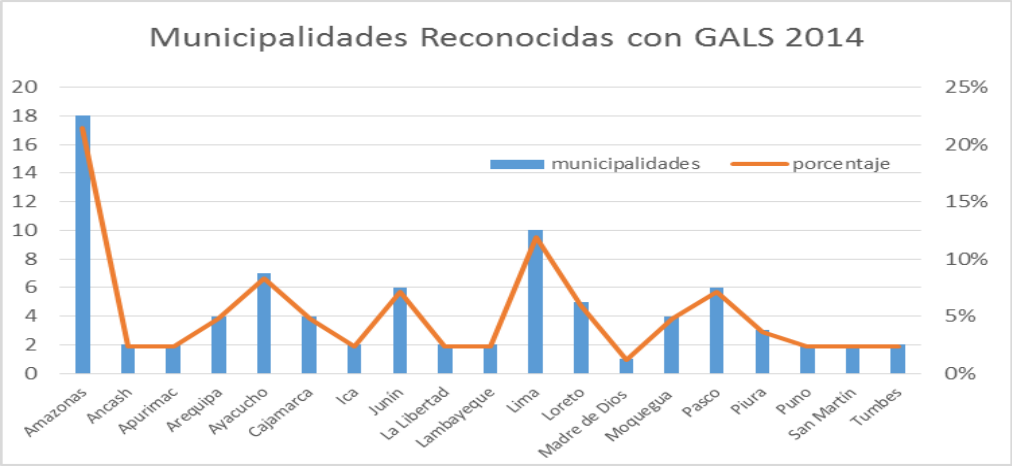

<u>En Cajamarca</u>

- Municipalidad de Bambamarca : "C"
- Municipalidad de Jaén : "B"
- Municipalidad de San Ignacio : "C"
- Municipalidad de Cajabamba : "C"

Tras la exposición del representante del MINAM, se apertura una ronda de intervenciones de las y los asistentes.

La intervención de las y los participantes fueron enfáticas para recomendar al representante del MINAM para transmita la inconformidad que existe por parte de la población cajamarquina sobre los paquetazos ambientales, haciendo referencia a la Ley 30230 que restringe al Organismo Evaluador y Fiscalizador Ambiental – OEFA así como delega a las Presidencia de Consejo de Ministros la aprobación del proceso de Zonificación Ecológica y Económica, entre otros aspectos por los cuales se solicitaba deroguen estos decretos a la brevedad posible.

5. **Trabajo Grupal: Metodología para la conformación de la Comisión Ambiental Municipal y para la formulación de los Instrumentos de Gestión Ambiental.**

Tras el refrigerio, se conformaron los grupos de trabajo por Comisión Ambiental Municipal- CAM y se solicitó a las y los integrantes de cada CAM, elaborar un plan de trabajo que permita superar las limitaciones encontradas en la evaluación.

Resultados:

CAM – Provincia de Hualgayoc			
Actividad	**Fecha**	**Responsable**	**Producto**
Programa descentralizado de información para dar a conocer la importancia de la CAM	Junio - Diciembre	SER, GRUFIDES,M.C.L.C.P, UGEL, Red de Salud	20 talleres informativos realizados de manera descentralizada.
Juramentación y acreditación de la Junta Directiva periodo 2015 - 2016	Segunda quincena de Junio	Gerencia de Medio Ambiente	Resolución de Alcaldía que reconoce a la Junta Directiva y a los grupos técnicos.
Conformación de los Equipos Técnicos	Junio	Rondas Campesinas, M.C.L.C.P, GRUFIDES SER, UGEL, Red de Salud, Gerencia de Saneamiento y Medio Ambiente.	Mapeo de actores actualizados y aliados comprometidos para la actualización de los Instrumentos de Gestión Ambiental Local.
Actualización de Actores locales participantes en la CAM	Julio		
Coordinación con aliados estratégicos que apoyen la actualización de los instrumentos de Gestión Ambiental.	Julio		
Realización de talleres participativos para actualizar los instrumentos de Gestión Ambiental. - Diagnóstico Ambiental Local. - Política Ambiental Local. - Plan de Acción Local. - Agenda Ambiental Local.	Agosto - Octubre	Rondas Campesinas, M.C.L.C.P, GRUFIDES SER, UGEL, Red de Salud, Gerencia de Saneamiento y Medio Ambiente.	Instrumentos de Gestión Ambiental actualizados.

CAM – Provincia San Marcos:			
Actividad	Fecha	Responsable	Resultado
Convocar a los actores sociales de la provincia para informar sobre la importancia de la CAM	Julio	Unidad de Medio Ambiente	Directorio de Actores de la provincia de San Marcos.
Solicitar acreditación ante la CAM de las Instituciones públicas y privadas.	Agosto	Imagen Institucional	Actores sociales de la provincia acreditados ante la CAM.
Reactivación de la CAM.	Setiembre	Asesoría Legal	Reglamento Actualizado
Actualización del reglamento para incorporar a los nuevos representantes	Octubre	Participación ciudadana	
Juramentación e instalación de la CAM	Octubre		CAM Activa
Elaboración de plan de trabajo.	Noviembre		
Elaboración de Instrumentos de Gestión Ambiental	Marzo 2016		Instrumentos Actualizados
Solicitar apoyo a instituciones públicas y ONGs	Marzo 2016		

CAM – Provincia Cutervo			
Actividad	**Fecha**	**Responsable**	**Resultado**
Gestionar Ordenanza para reconocimiento de la CAM	Junio 2015	Ing. Marleni Torres Cruz	Ordenanza Municipal
Desarrollar taller informativo sobre la importancia del SGAL dirigido al Alcalde y funcionarios/as	02/07/2015	Ing. Marleni Torres Cruz en coordinación con el Gobierno Regional.	Fortalecidos en el tema ambiental
Reconocimiento público a todos los integrantes de la CAM.	08/07/15	Integrantes de la CAM	
Reunión de coordinación con los miembros de la CAM, para informar sobre la actualización de los instrumentos de Gestión Ambiental Local	Setiembre 2015	Aliados Estratégicos para la actualización de los instrumentos de Gestión Ambiental	Plan de comunicación
Elaborar un plan de comunicación: Radial, televisiva y escrita.	Setiembre 2015	Junta Directiva de la CAM	

CAM – Provincia Santa Cruz			
Actividades	**Fecha**	**Responsable**	**Producto**
Reunión con el Alcalde y miembros de la CAM- para sensibilizar sobre la importancia de la CAM.	23/06/15	Ing. Ely Flores Flores	Mejora de la participación en la CAM.
Plan de comunicación para sensibilización a la población.	30/06/15	Mario Centurión Burga	Involucrar a la población en el trabajo de la CAM.
Realización de talleres para la actualización de los Instrumentos de Gestión Ambiental	21/07/15	Sub. Gerencia de Medio Ambiente de la Municipalidad prov. de Santa Cruz.	Actualizar los instrumentos de Gestión de la CAM.
Solicitar apoyo técnico de un profesional de Medio Ambiente.	04/08/15	Integrantes de la CAM.	Fortalecer las Capacidades de los Actores para actualizar los instrumentos de gestión ambiental.
Realizar talleres de trabajo para actualizar el Diagnóstico de la CAM.	18/08/15	Integrantes de la CAM.	Diagnóstico Ambiental Actualizado

CAM – Provincia Chota			
Actividad	**Fecha**	**Responsable**	**Producto**
Elaboración de Banner, Web (con logo de CAM), difusión por todos los medios.	15 de junio (durante toda la fecha de chota)	Junta Directiva y actores de la CAM	Llamar la atención e interés sobre la CAM.
Participación COMO CAM en desfile por el día de la identidad Chotana	22 de junio	Junta Directiva y actores de la CAM	Llamar la atención e interés sobre la CAM.
Charla informativa referente a la CAM.	Julio	Miembros de la CAM, GRUFIDES, Ing. Sin Fronterias.	Conocimiento de la población y compromiso de las Autoridades sobre la CAM.
Conformación de los Grupos técnicos	Julio	Miembros de la CAM, GRUFIDES, Ing. Sin Fronterias.	Grupos técnicos conformados.
Elaboración de plan de trabajo.	Julio	Junta Directiva y actores de la CAM.	Se cuenta con plan de trabajo de la CAM.
Identificación de aliados y actualización de los instrumentos de Gestión Ambiental	Julio	RENAMA, GRUFIDES, Ing. Sin Fronteras y CAM.	Instrumentos de Gestión Actualizados

CAM – Provincia Cajamarca			
Actividad	**Fecha**	**Producto**	**Responsable**
Coordinar con actores Claves	15 Junio	Elección de la Junta Directiva de la CAM	Actores de la CAM, Sub. Gerencia de Medio Ambiente y recursos Naturales, Red Juvenil Ambiental.
Elección de la Junta Directiva de la CAM.	30 Junio	Junta Directiva Electa y Reconocida.	Gerencia de Desarrollo Ambiental
Elaboración de Plan de Trabajo.	30 Junio	Plan de trabajo.	Actores de la CAM
Elaboración de Agenda Ambiental Local/ Aprobación.	30 agosto	Agenda Ambiental Local 2015 - 2016	Actores de la CAM
Elaboración de Plan de comunicación.	30 setiembre	Plan de Comunicación.	Actores de la CAM.
Conformar el Grupo Técnico de Residuos Sólidos.	30 Agosto	Grupo Técnico de Residuos Sólidos.	Actores de la CAM.

CAM – Provincia Celendín			
Actividad	**Fecha**	**Responsable**	**Producto**
Informe del Evento			
Reunión con Alcalde y Concejo Municipal para sensibilizar para la Conformación de la CAM.	Julio	GEDEMA	Autoridad conoce la importancia de la CAM y respalda.
Elaborar mapa de Actores.	Agosto	GEDEMA	Listado de Instituciones públicas y privadas.
Primera Reunión con Actores locales para informar sobre la CAM.	Julio	GEDEMA	
Ordenanza Municipal para la creación de la CAM e Instrumentos de Gestión Ambiental.	Setiembre	GEDEMA	Conformación de la CAM.

CAM – Provincia San Pablo			
Actividades	**Fecha**	**Responsable**	**Producto**
Convocar a una primera reunión a todas las entidades involucradas, solicitar a acreditación a cada representante, Elección de Junta Directiva.	01/07/15	Secretario Técnico – Gerencia de Medio Ambiente. Santos V. (MPSP)	Junta Directiva y Equipo Técnico
Taller de Socialización de Junta Directiva.	09/07/15	Presidente y Equipos Técnicos de cada Frente	Instrumentos de Gestión Ambiental Socializados
Segunda reunión con junta Directiva y Equipo Técnico.	15/07/15	Presidente de la Junta Directiva.	Aprobación de Instrumentos de Gestión Ambiental (CAM)
Elaboración y aprobación del SGAL mediante Ordenanza Municipal.	Fines de Julio	Presidente y Equipos Técnicos.	SGAL aprobado por el concejo Municipal. Plan de comunicación Ambiental y red de contactos.
Incorporar y establecer aliados para la elaboración de Plan de Comunicación Ambiental.	A partir del mes de Julio	Eduardo Vásquez (MPSP)	

Finalizado el trabajo según CAMs, se invitó a cada Grupo para que presente el plan de trabajo elaborado, de manera que se conozca y se aprenda de las estrategias y actividades que cada CAM ha priorizado para el año 2015.

VII. ACUERDOS Y COMPROMISOS

Finalmente, como acuerdos y compromisos del taller se tienen los siguientes:

- Compartir con las CAM y las Municipalidades los resultados del último taller de evaluación y de los anteriores, se comprometen ISF, GRUFIDES y RENAMA.
- Formar una red de contactos entre las CAM. Crear un google groups, se comprometen ISF y RENAMA.
- Promover el IV Foro Regional sobre competencias ambientales municipales a fines de 2015 o inicios del 2016. En dicho foro se realizará una evaluación del avance del plan de trabajo las CAM. Se comprometen el MINAM, RENAMA, GRUFIDES y SER.
- Se elige como representante de las CAMs provinciales ante la CAR a la CAM de Celendín y de HualgayoC-Bambamarca, con el compromiso de establecer una comunicación constante con el resto de las CAM de los acuerdos que se tomen en la CAR. En caso de que no puedan participar a una reunión en particular, delegarían su participación a un representante de la CAM San Marcos, u otra que tenga disponibilidad.
- Fortalecimiento de capacidades de las CAM provinciales y distritales, a través de capacitaciones descentralizadas y conjuntas, por parte del MINAM, Gobierno Regional, las ONGs y la cooperación internacional. ISF se compromete a apoyar los procesos de gestión ambiental de Jaén y San Ignacio, con asesoría técnica. SER se compromete a apoyar los procesos de gestión ambiental de la provincia de Hualgayoc-Bambamarca y sus distritos.
- Desarrollar una iniciativa integral entre las direcciones del MINAM para el fortalecimiento de la gestión pública ambiental en Cajamarca.
- Continuar con las evaluaciones del avance de las CAM, en función de los recursos disponibles.
- Compromiso de los participantes en el evento de hacer informes y réplica del conocimiento adquirido a las autoridades y funcionarios provinciales y distritales y a miembros de la CAM.
- El MINAM se compromete a brindar asistencia técnica y acompañamiento para elaborar los expedientes de postulación a GALS 2015.
- Compartir experiencias entre CAMs mediante encuentros, pasantías, en función de los recursos disponibles.
- Articular los instrumentos de gestión ambiental del nivel municipal, con el regional y nacional. Enviar a las CAM la Agenda Ambiental Regional 2015-2018 aprobada.
- Enviar informes de avances de la gestión ambiental, información, acuerdos entre las CAM y la CAR.
- Articulación entre SIAR y SIALs. La CAM hará el seguimiento a los módulos de cómputo entregados para la implementación del SIAL.
- RENAMA se compromete a plantear a la DESA la elaboración de un Convenio entre la DESA y las Municipalidades Provinciales para el uso periódico de los sonómetros, a través de su programación anual. Las MP se comprometerían a remitir la información al RENAMA, DESA, SIAR.

Logros

- Se contó con la participación de diez Comisiones Ambientales Municipales.
- Se contó con la participación del Gobernador Regional y Gerente Regional de Medio Ambiente y Recursos Naturales.
- Las y los participantes realizaron una evaluación sobre la situación de las Comisión Ambiental Municipal.
- La metodología para realizar la evaluación facilitó el proceso.
- Las y los participantes conocen sobre el trabajo avanzado por cada Comisión Ambiental Municipal.
- Se ha logrado elaborar un plan de trabajo que contribuya al fortalecimiento de las CAM.
- Compromiso del MINAM y RENAMA para acompañar la actualización de los Instrumentos de Gestión Ambiental.
- Se cuenta con acuerdos y compromisos que permitirán el fortalecimiento de la CAM.

Dificultades:

- No se inició a la hora programada, debido a la ausencia de representantes de las provincias.
- No se contó con la participación de los representantes de la Comisión Ambiental Municipal de la provincia de Contumazá, San Ignacio y Representantes de la Municipalidad de Jaén.

VIII. ANEXOS

Anexo 1: Registro fotográfico

Exposiciones

Trabajo en grupos

Exposición de resultados

Foto de grupo

Anexo 2: Resultados por provincia

Anexo 3: Lista de participantes